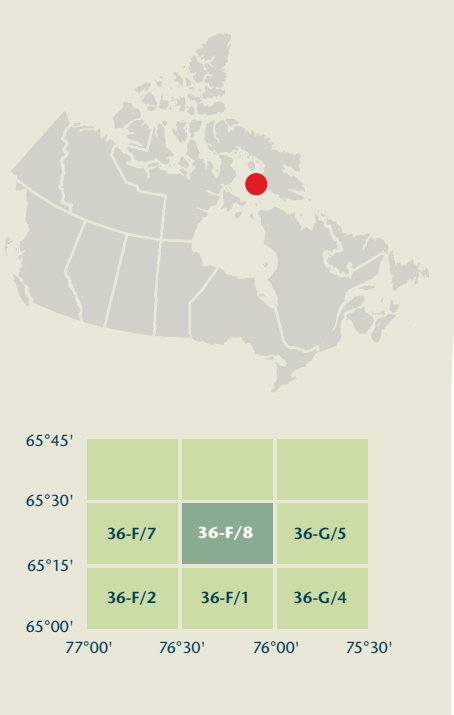




GIBSON BAY

Nunavut



Produced on October 07, 2010, by the Centre for Topographic Information, Natural Resources Canada.

Établi le 7 octobre 2010, par le Centre d'information topographique, Ressources naturelles Canada.

The paper copy of this map meets the print quality standards of Natural Resources Canada when it bears a Certified Map Printer holographic label.

La copie papier de cette carte respecte les normes de qualité d'impression de Ressources naturelles Canada quand elle porte l'étiquette holographique de l'imprimeur de cartes accrédité.

Map content validity dates

- Road network, Absent
- Hydrographic network, 1982 - 2008
- Vegetation, Absent
- Buildings, Absent
- Boundaries, Absent
- Toponymy, 2005 - 2009

Detailed metadata can be found at: <http://GeoGratis.gc.ca>

For corrections, additions or comments concerning the content of this map, please contact Natural Resources Canada at: topo.mails@NRCan.gc.ca

Visitez notre site Web: <http://maps.NRCan.gc.ca>

© 2010 Her Majesty the Queen in Right of Canada.

This map is not to be used for air or marine navigation.

Dates de validité du contenu de la carte

- Réseau routier, Absent
- Hydrographie, 1982 - 2008
- Végétation, Absent
- Bâtiments, Absent
- Limites, Absent
- Toponymie, 2005 - 2009

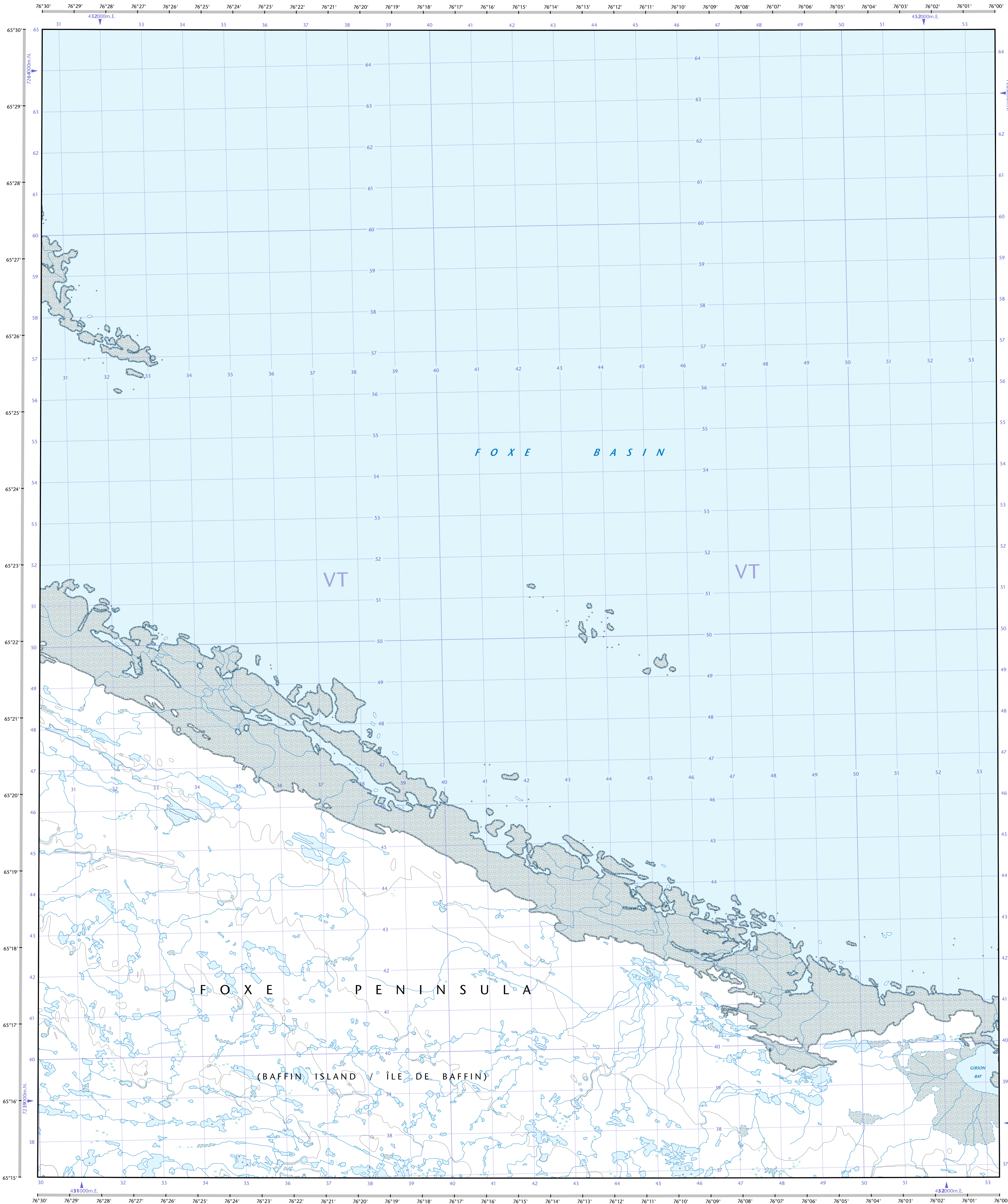
Consultez les métadonnées détaillées sur: <http://GeoGratis.gc.ca>

Pour toutes corrections, additions ou commentaires concernant le contenu de cette carte, veuillez contacter Ressources naturelles Canada par courriel électronique à: cartes.topo@NRCan.gc.ca

Visitez notre site Web: <http://cartes.NRCan.gc.ca>

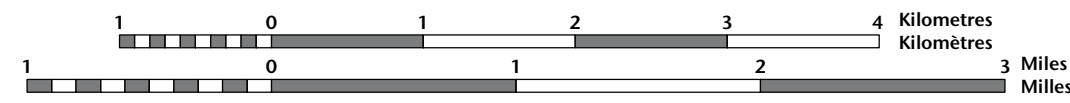
© 2010 Sa Majesté la Reine du chef du Canada.

Cette carte ne doit pas être utilisée pour la navigation aérienne ou maritime.



GIBSON BAY

Nunavut

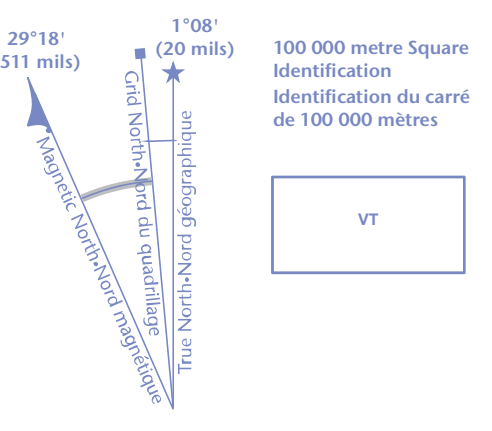


1 centimetre on the map represents 500 metres on the ground / Échelle 1:50 000

Use diagram only to obtain numeric values / Utilisez le diagramme que pour obtenir les valeurs numériques

Annual change decreasing 29.6° / Variation annuelle décroissante 29.6°

For magnetic declination information, visit: <http://gcmaps.NRCan.gc.ca/geomag>



Transverse Mercator Projection / Projection transverse de Mercator

1000 metre Universal Transverse Mercator Grid / 1000 mètres Universal Transverse Mercator Grid

A tutorial on how to estimate position from the UTM grid can be found at: <http://maps.NRCan.gc.ca/topo01>

36-F/7	36-F/8	36-G/5
36-F/2	36-F/1	36-G/4

Printed map / Carte imprimée

Digital map / Carte numérique