

Produced on November 19, 2009, by the Centre for Topographic Information, Natural Resources Canada.  
Établi le 19 novembre 2009, par le Centre d'information topographique, Ressources naturelles Canada.  
The paper copy of this map meets the print quality standards of Natural Resources Canada when it bears a Certified Map Printer holographic label.

La copie papier de cette carte respecte les normes de qualité d'impression de Ressources naturelles Canada quand elle porte l'étiquette holographique de l'imprimeur de cartes accrédité.

Map content validity dates  
• Road network, Absent  
• Hydrographic network, 1982 - 2001  
• Vegetation, Absent  
• Buildings, Absent  
• Boundaries, 2009  
• Toponymy, 2004 - 2009

Detailed metadata can be found at: <http://GeoGratis.gc.ca>

For corrections, additions or comments concerning the content of this map, please contact Natural Resources Canada at: [topo.mails@NRCan.gc.ca](mailto:topo.mails@NRCan.gc.ca)

© 2009 Her Majesty the Queen in Right of Canada.

This map is not to be used for air or marine navigation.

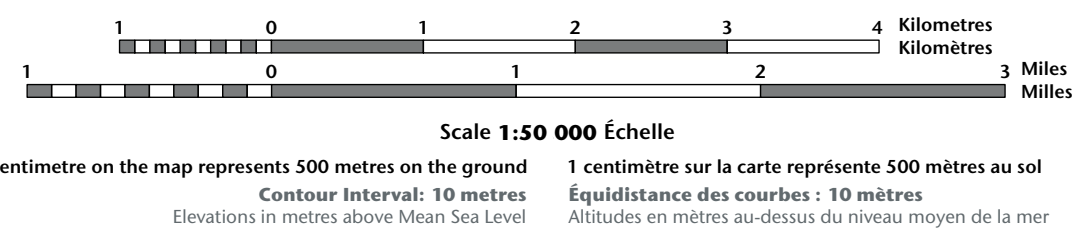
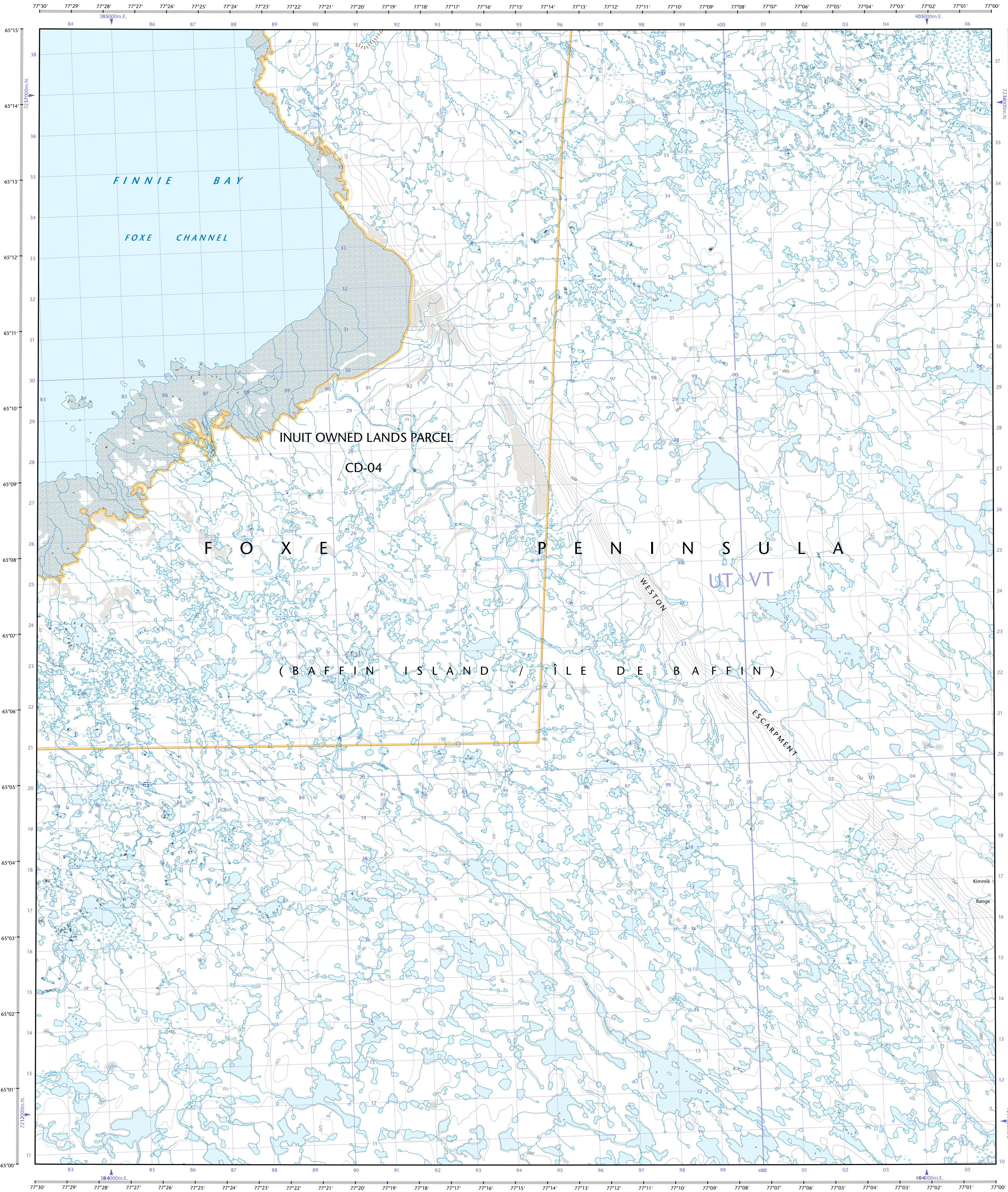
Dates de validité du contenu de la carte  
• Réseau routier, Absent  
• Réseau hydrographique, 1982 - 2001  
• Végétation, Absent  
• Bâti, Absent  
• Limites, 2009  
• Toponymie, 2004 - 2009

Consultez les métadonnées détaillées sur: <http://GeoGratis.gc.ca>

Pour toutes corrections, additions ou commentaires concernant le contenu de cette carte, veuillez contacter Ressources naturelles Canada par courriel électronique à: [cartes.topo@NRCan.gc.ca](mailto:cartes.topo@NRCan.gc.ca)

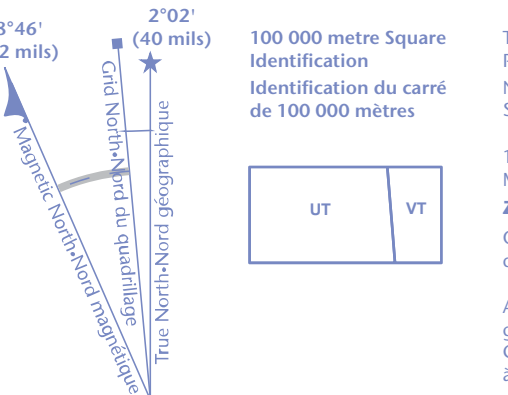
© 2009, Sa Majesté la Reine du chef du Canada.

Cette carte ne doit pas être utilisée pour la navigation aérienne ou maritime.



Use diagram only to obtain numeric values  
Approximate Mean Destination 2009  
for centre of map  
Annual change decreasing 28.8°  
N'utilisez le diagramme que pour obtenir  
les valeurs numériques  
Déclinaison moyenne approximative  
au centre de la carte en 2009  
Variation annuelle décroissante 28.8°

For magnetic declination information,  
visit: <http://gc.mhrcan.gc.ca/geomag>  
Pour l'information sur la déclinaison magnétique,  
visitez: <http://gc.mhrcan.gc.ca/geomag>



Transverse Mercator Projection  
Projection transverse de Mercator  
North American Datum 1983  
Système de référence nord-américain 1983

1000 metres Universal Transverse  
Mercator Grid  
Zone 18  
18W

A tutorial on how to estimate position from the UTM  
grid can be found at: <http://maps.NRCan.gc.ca/topo101>  
Consultez le tutoriel sur la manière d'évaluer la position  
à partir de la grille UTM sur: <http://cartes.NRCan.gc.ca/topo101>

36-F/3	36-F/6	36-F/7
36-F/4	36-F/3	36-F/2
36-C/13	36-C/14	36-C/15

Printed map / Carte imprimée  
Cat. no. / No de cat.  
M116-2/034013  
ISBN 978-0-662-4411-0  
ISBN 978-0-660-4411-0

Digital map / Carte numérique  
Cat. no. / No de cat.  
M116-2/034013  
ISBN 978-0-662-4411-0  
ISBN 978-1-100-00121-5