
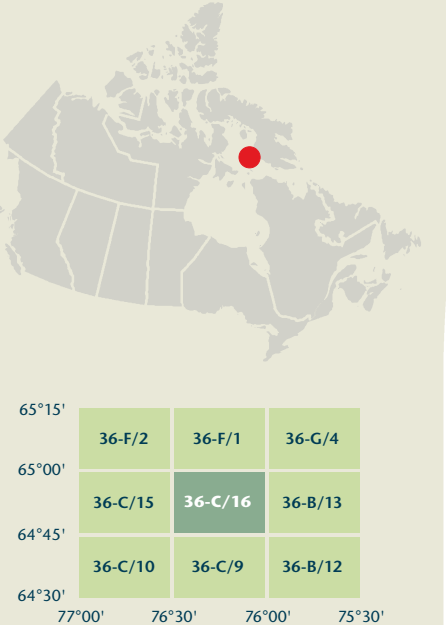




SAUNDERS RIVER

Nunavut



Produced on November 26, 2009, by the Centre for Topographic Information, Natural Resources Canada. Établi le 26 novembre 2009, par le Centre d'information topographique, Ressources naturelles Canada.

The paper copy of this map meets the print quality standards of Natural Resources Canada when it bears a Certified Map Printer holographic label.

La copie papier de cette carte respecte les normes de qualité d'impression de Ressources naturelles Canada quand elle porte l'étiquette holographique de l'imprimeur de cartes accrédité.

Map content validity dates: Road network, Absent; Hydrographic network, 1982 - 2000; Vegetation, Absent; Buildings, Absent; Landfills, Absent; Toponymy, 2004 - 2009.

For corrections, additions or comments concerning the content of this map, please contact Natural Resources Canada at: [topo.maps@NRCan.gc.ca](mailto:topo.maps@NRCan.gc.ca)

Consultez les métadonnées détaillées sur: <http://GeoGratis.gc.ca>

Pour toutes corrections, additions ou commentaires concernant le contenu de cette carte, veuillez contacter Ressources naturelles Canada par courriel électronique à: [cartes.topo@NRCan.gc.ca](mailto:cartes.topo@NRCan.gc.ca)

Visitez notre site Web à: <http://cartes.NRCan.gc.ca>

© 2009 Her Majesty the Queen in Right of Canada.

Cette carte ne doit pas être utilisée pour la navigation aérienne ou maritime.

Date of validity of the contents of the map: Road network, Absent; Hydrographic network, 1982 - 2000; Vegetation, Absent; Buildings, Absent; Landfills, Absent; Toponymy, 2004 - 2009.

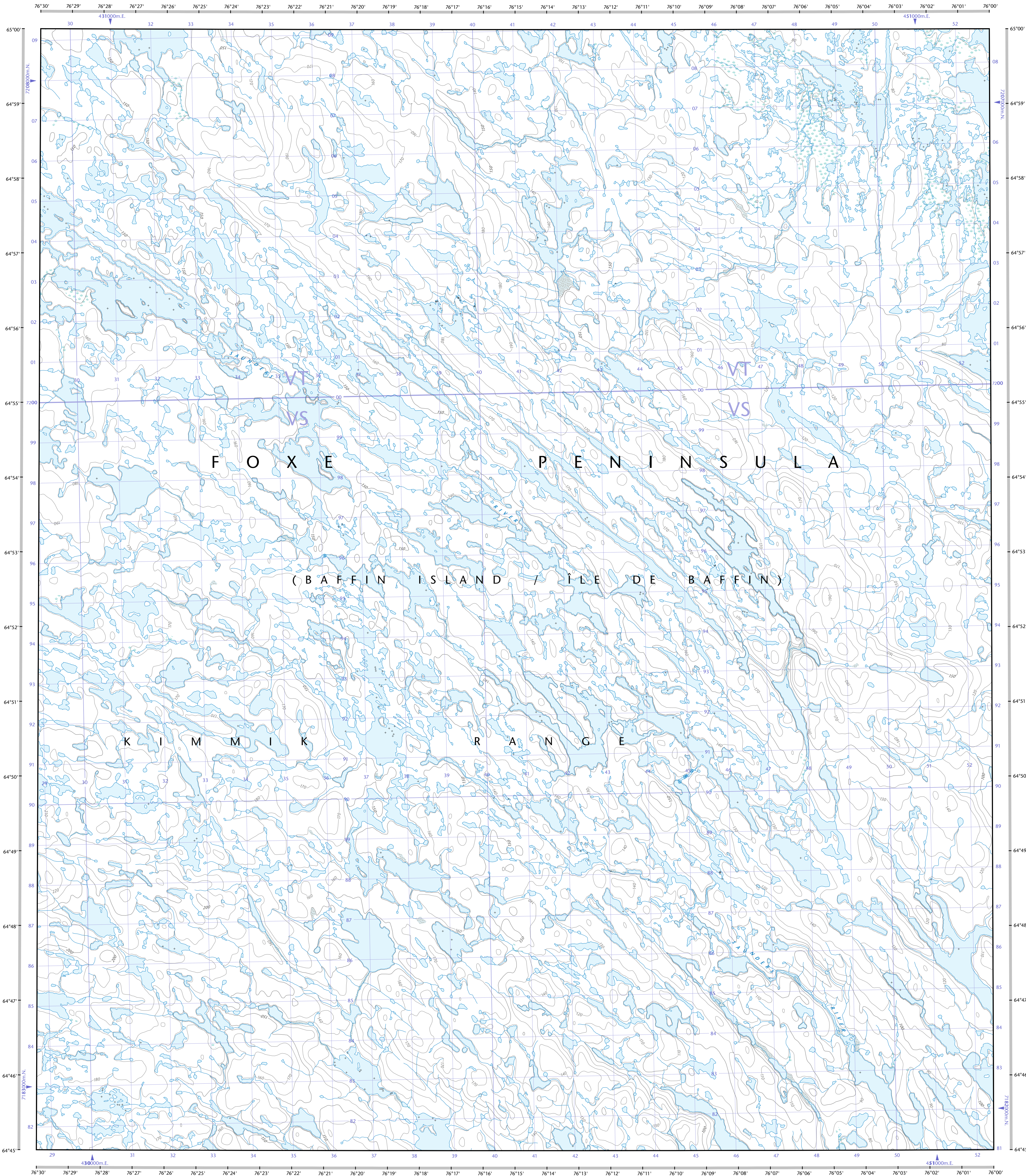
Consultez les métadonnées détaillées sur: <http://GeoGratis.gc.ca>

Pour toutes corrections, additions ou commentaires concernant le contenu de cette carte, veuillez contacter Ressources naturelles Canada par courriel électronique à: [cartes.topo@NRCan.gc.ca](mailto:cartes.topo@NRCan.gc.ca)

Visitez notre site Web à: <http://cartes.NRCan.gc.ca>

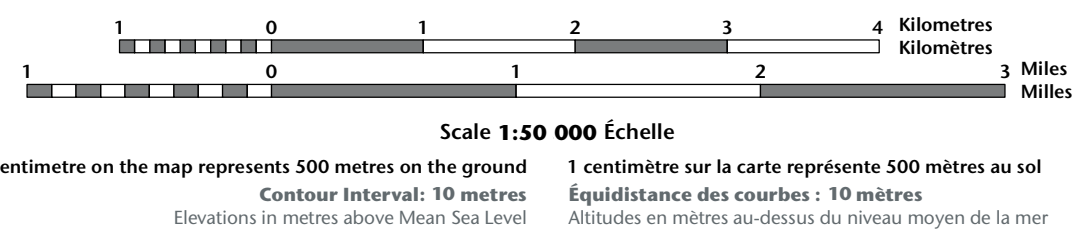
© 2009 Sa Majesté la Reine du chef du Canada.

Cette carte ne doit pas être utilisée pour la navigation aérienne ou maritime.

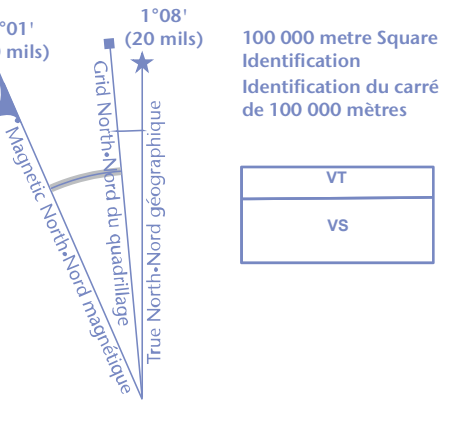


SAUNDERS RIVER

Nunavut



Use diagram only to obtain numeric values. Approximate Mean Declination 2009 for centre of map. Annual change decreasing 28.6".



Transverse Mercator Projection. Identification du carré de 100 000 mètres.

Table with 4 columns: Easting, Northing, UTM Zone, and Grid Zone Designation.

Table with 4 columns: Easting, Northing, UTM Zone, and Grid Zone Designation.

Printed map / Carte imprimée. Cat. no. / No de cat. M116-2/036C16.

Digital map / Carte numérique. Cat. no. / No de cat. M116-2/036C16-PDF.