




63°00'	36-C/13	36-C/14	36-C/15
64°45'	36-C/12	36-C/11	36-C/10
64°30'	36-C/5	36-C/6	36-C/7
64°15'	77°00'	77°30'	77°00'



Produced on December 15, 2009, by the Centre for Topographic Information, Natural Resources Canada.  
Établie le 15 décembre 2009, par le Centre d'information topographique, Ressources naturelles Canada.

The paper copy of this map meets the print quality standards of Natural Resources Canada when it bears a Certified Map Printer holographic label.

La copie papier de cette carte respecte les normes de qualité d'impression de Ressources naturelles Canada quand elle porte l'étiquette holographique de l'imprimeur de cartes accrédité.

**Map content validity dates**  
• Road network, Absent  
• Hydrographic network, 1982 - 2000  
• Vegetation, Absent  
• Buildings, Absent  
• Boundaries, 2009  
• Toponymy, 2004 - 2009

Detailed metadata can be found at: <http://GeoGratis.gc.ca>

For corrections, additions or comments concerning the content of this map, please contact Natural Resources Canada at: [topo.mails@NRCan.gc.ca](mailto:topo.mails@NRCan.gc.ca)  
Veuillez noter site Web : <http://cartes.NRCan.gc.ca>

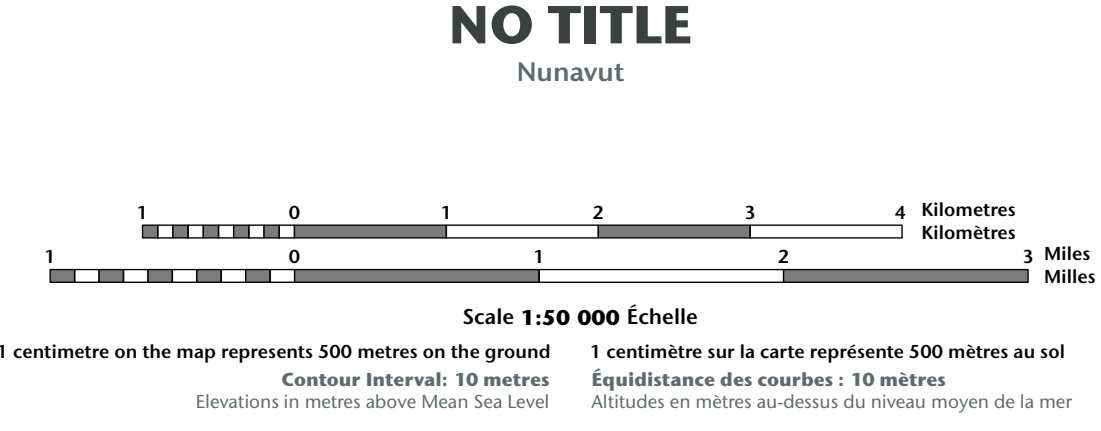
© 2009 Her Majesty the Queen in Right of Canada.  
This map is not to be used for air or marine navigation.

**Dates de validité du contenu de la carte**  
• Réseau routier, Absent  
• Réseau hydrographique, 1982 - 2000  
• Végétation, Absent  
• Bâtiements, Absent  
• Limites, 2009  
• Toponymie, 2004 - 2009

Consultez les métadonnées détaillées sur : <http://GeoGratis.gc.ca>

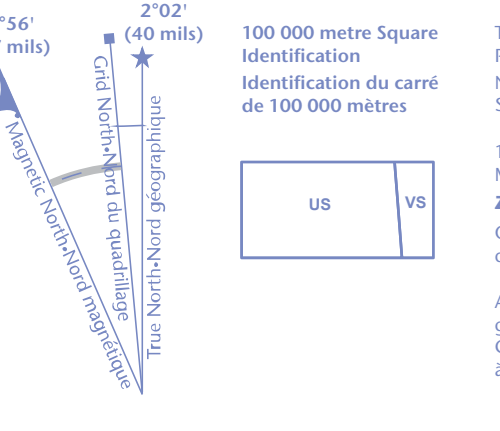
Pour toutes corrections, additions ou commentaires concernant le contenu de cette carte, veuillez contacter Ressources naturelles Canada par courriel électronique à : [cartes.topo@NRCan.gc.ca](mailto:cartes.topo@NRCan.gc.ca)  
Visitez notre site Web : <http://cartes.NRCan.gc.ca>

© 2009, Sa Majesté la Reine du chef du Canada.  
Cette carte ne doit pas être utilisée pour la navigation aérienne ou maritime.



Use diagram only to obtain numeric values  
Approximate Mean Declination 2009  
for centre of map  
Annual change decreasing 27.3°  
N'utiliser le diagramme que pour obtenir les valeurs numériques  
Déclinaison moyenne approximative au centre de la carte en 2009  
Variation annuelle décroissante 27.3°

For magnetic declination information, visit: <http://gc.mtcan.gc.ca/geomag>  
Pour l'information sur la déclinaison magnétique, visitez : <http://gc.mtcan.gc.ca/geomag>



Transverse Mercator Projection  
Projection transversale de Mercator  
North American Datum 1983  
Système de référence nord-américain 1983

1000 metres Universal Transverse Mercator Grid  
1000 mètres grille universelle transverse de Mercator

Grid Zone Designation  
Designation de la zone de quadrillage

A tutorial on how to estimate position from the UTM grid can be found at: <http://maps.NRCan.gc.ca/topo101>  
Consultez le tutoriel sur la manière d'évaluer la position à partir de la grille UTM sur : <http://cartes.NRCan.gc.ca/topo101>

65°00'	36-C/13	36-C/14	36-C/15
64°45'	36-C/12	36-C/11	36-C/10
64°30'	36-C/5	36-C/6	36-C/7
64°15'	77°00'	77°30'	77°00'

65°00'	36-C/13	36-C/14	36-C/15
64°45'	36-C/12	36-C/11	36-C/10
64°30'	36-C/5	36-C/6	36-C/7
64°15'	77°00'	77°30'	77°00'