
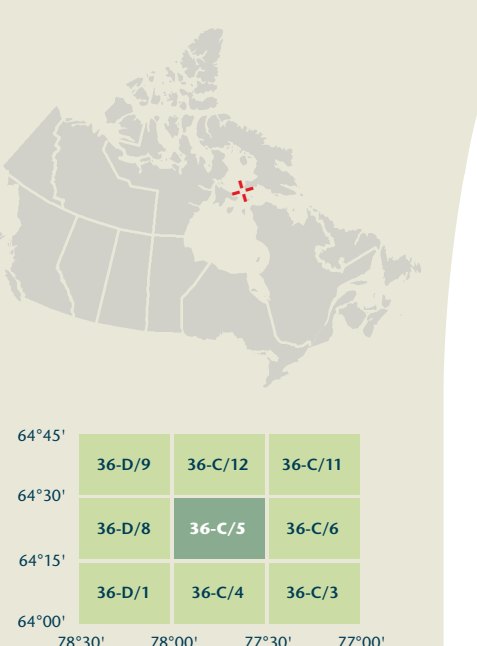


SCHOONER HARBOUR

Nunavut



Natural Resources Canada / Ressources naturelles Canada



Produced on March 04, 2010, by the Centre for Topographic Information, Natural Resources Canada. Établi le 4 mars 2010, par le Centre d'information topographique, Ressources naturelles Canada.

The paper copy of this map meets the print quality standards of Natural Resources Canada when it bears a Certified Map Printer holographic label.

La copie papier de cette carte respecte les normes de qualité d'impression de Ressources naturelles Canada quand elle porte l'étiquette holographique de l'imprimeur de cartes accrédité.

Map content validity dates: Réseau routier, Absent; Hydrographic network, 1982 - 2002; Vegetation, Absent; Buildings, Absent; Limits, 2009; Toponymy, 2005 - 2009.

Detailed metadata can be found at: <http://GeoGratis.gc.ca>

For corrections, additions or comments concerning the content of this map, please contact Natural Resources Canada at: topo.mails@NRCan.gc.ca

This map is not to be used for air or marine navigation.

Dates de validité du contenu de la carte: Réseau routier, Absent; Réseau hydrographique, 1982 - 2002; Végétation, Absent; Bâtiments, Absent; Limites, 2009; Toponymie, 2005 - 2009.

Consultez les métadonnées détaillées sur: <http://GeoGratis.gc.ca>

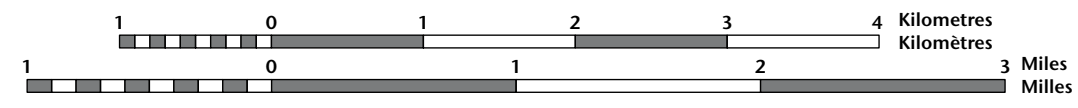
Pour toutes corrections, additions ou commentaires concernant le contenu de cette carte, veuillez contacter Ressources naturelles Canada par courriel électronique à: cartes.topo@NRCan.gc.ca

Cette carte ne doit pas être utilisée pour la navigation aérienne ou maritime.



SCHOONER HARBOUR

Nunavut



1 centimetre on the map represents 500 metres on the ground. 1 centimètre sur la carte représente 500 mètres au sol.

Use diagram only to obtain numeric values. Approximate Mean Declination 2010 for centre of map. Annual change decreasing 25.7".

For magnetic declination information, visit: <http://gc.mn.ca/gc/geomag>

For information on how to estimate position from the UTM grid, can be found at: <http://maps.NRCan.gc.ca/topo101>

Transverse Mercator Projection. Projection transverse de Mercator. North American Datum 1983. Système de référence nord-américain 1983.

1000 metres Universal Transverse Mercator Grid. 1000 mètres grille universelle transverse de Mercator.

Zone 18. Désignation de la zone de quadrillage.

US. Indicate the 1000 meter UTM grid.

100 000 metre Square. Identification du carré de 100 000 mètres.

36-C/5. SCALE 1:50 000. EDITION 01. VERSION 00. SERIE A713.

Printed map / Carte imprimée. Cat. no. / No de cat. M116-2/036C05. ISBN 978-0-660-64398-4.

Digital map / Carte numérique. Cat. no. / No de cat. M116-2/036C05-PDF. ISBN 978-1-100-50103-1.