
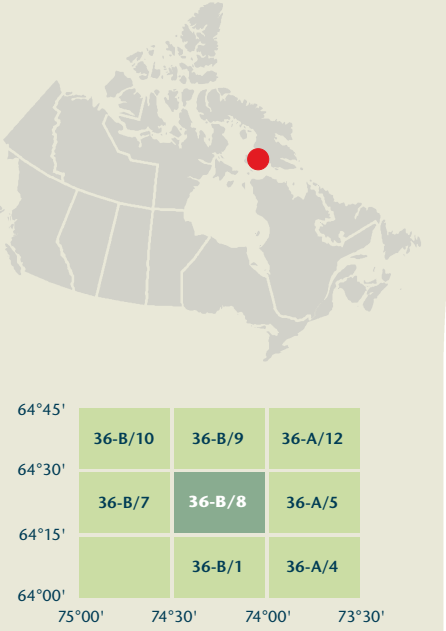




ARCHIBALD BAY

Nunavut



Produced on December 15, 2009, by the Centre for Topographic Information, Natural Resources Canada.
Établie le 15 décembre 2009, par le Centre d'information topographique, Ressources naturelles Canada.

The paper copy of this map meets the print quality standards of Natural Resources Canada when it bears a Certified Map Printer holographic label.

La copie papier de cette carte respecte les normes de qualité d'impression de Ressources naturelles Canada quand elle porte l'étiquette holographique de l'imprimeur de cartes accrédité.

Map content validity dates
• Road network, Absent
• Hydrographic network, 1982 - 2001
• Vegetation, Absent
• Buildings, Absent
• Boundaries, 2009
• Toponymy, 2004 - 2009

Detailed metadata can be found at: <http://GeoGratis.gc.ca>

For corrections, additions or comments concerning the content of this map, please contact Natural Resources Canada at: <http://maps.NRCan.gc.ca>

Pour des corrections, ajouts ou commentaires concernant le contenu de cette carte, veuillez contacter Ressources naturelles Canada par courriel électronique à: cartes.NRCan.gc.ca

© 2009 Her Majesty the Queen in Right of Canada.

This map is not to be used for air or marine navigation.

Dates de validité du contenu de la carte
• Réseau routier, Absent
• Réseau hydrographique, 1982 - 2001
• Végétation, Absent
• Bâtiements, Absent
• Limites, 2009
• Toponymie, 2004 - 2009

Consultez les métadonnées détaillées sur: <http://GeoGratis.gc.ca>

Pour toutes corrections, ajouts ou commentaires concernant le contenu de cette carte, veuillez contacter Ressources naturelles Canada par courriel électronique à: cartes.NRCan.gc.ca

Visitez notre site Web à: <http://cartes.NRCan.gc.ca>

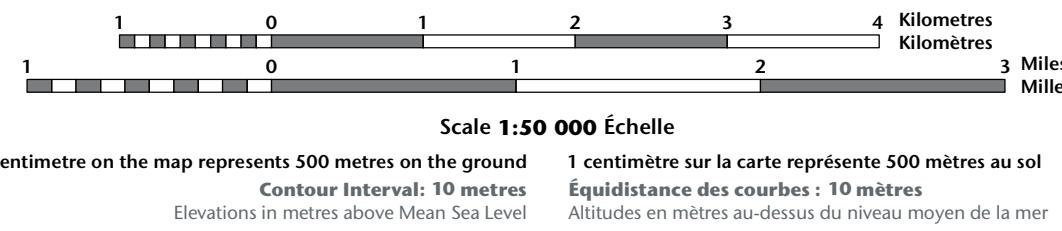
© 2009 Sa Majesté la Reine du chef du Canada.

Cette carte ne doit pas être utilisée pour la navigation aérienne ou maritime.



ARCHIBALD BAY

Nunavut

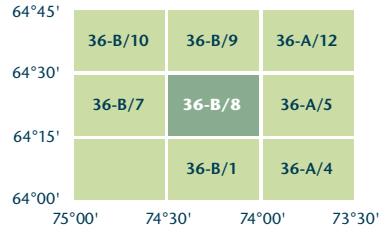


Use diagram only to obtain numeric values
Approximate Mean Declination 2009
for centre of map
Annual change decreasing 28.4°
N'utiliser le diagramme que pour obtenir les valeurs numériques
Déclinaison moyenne approximative au centre de la carte en 2009
Variation annuelle décroissante 28.4°



Transverse Mercator Projection
Projection transversale de Mercator
North American Datum 1983
Système de référence nord-américain 1983

1000 metre Universal Transverse Mercator Grid
Grille Zone Désignation
Zone 18
18W
Quadrillage universel transversale de Mercator de 1000 mètres
Désignation de la zone du quadrillage



Printed map / Carte imprimée
Cat. no. / No de cat.
M116-2/034808-PCF
ISBN 978-0-660-44397-7

36-B/8
SCALE 1:50 000
ÉCHELLE 1:50 000
EDITION 01
VERSION 00
SÉRIE A713

Digital map / Carte numérique
Cat. no. / No de cat.
M116-2/034808-PDF
ISBN 978-1-100-50102-4