
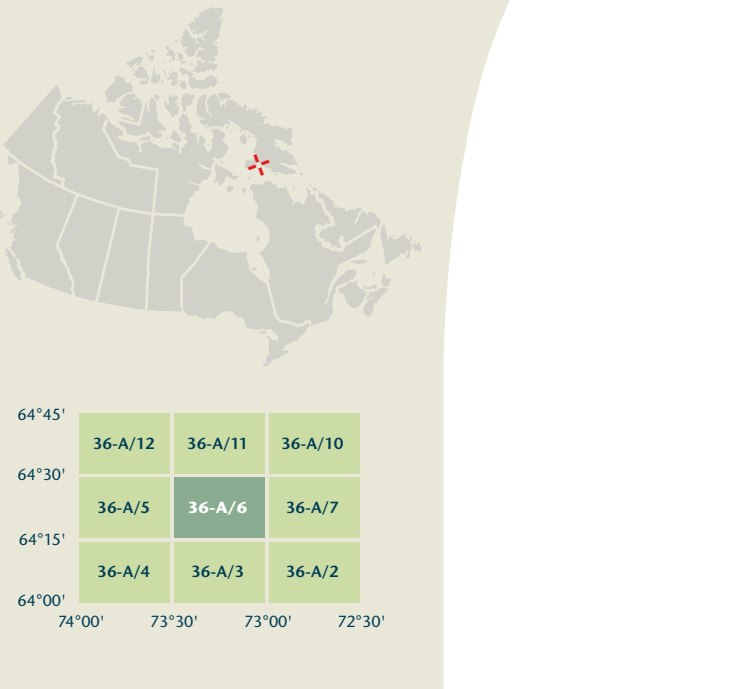


KOROK INLET

Nunavut



Produced on April 20, 2010, by the Centre for Topographic Information, Natural Resources Canada. Établie le 20 avril 2010, par le Centre d'information topographique, Ressources naturelles Canada.

The paper copy of this map meets the print quality standards of Natural Resources Canada when it bears a Certified Map Printer holographic label.

La copie papier de cette carte respecte les normes de qualité d'impression de Ressources naturelles Canada quand elle porte l'étiquette holographique de l'imprimeur de cartes accrédité.

Map content validity dates • Réseau routier, Absent • Hydrographic network, 1956 - 2001 • Vegetation, Absent • Buildings, Absent • Boundaries, 2009 • Toponymy, 2004 - 2009

Detailed metadata can be found at: <http://GeoGratis.gc.ca>

For corrections, additions or comments concerning the content of this map, please contact Natural Resources Canada at: [topo.mails@NRCan.gc.ca](mailto:topo.mails@NRCan.gc.ca)

© 2010. Her Majesty the Queen in Right of Canada.

This map is not to be used for air or marine navigation.

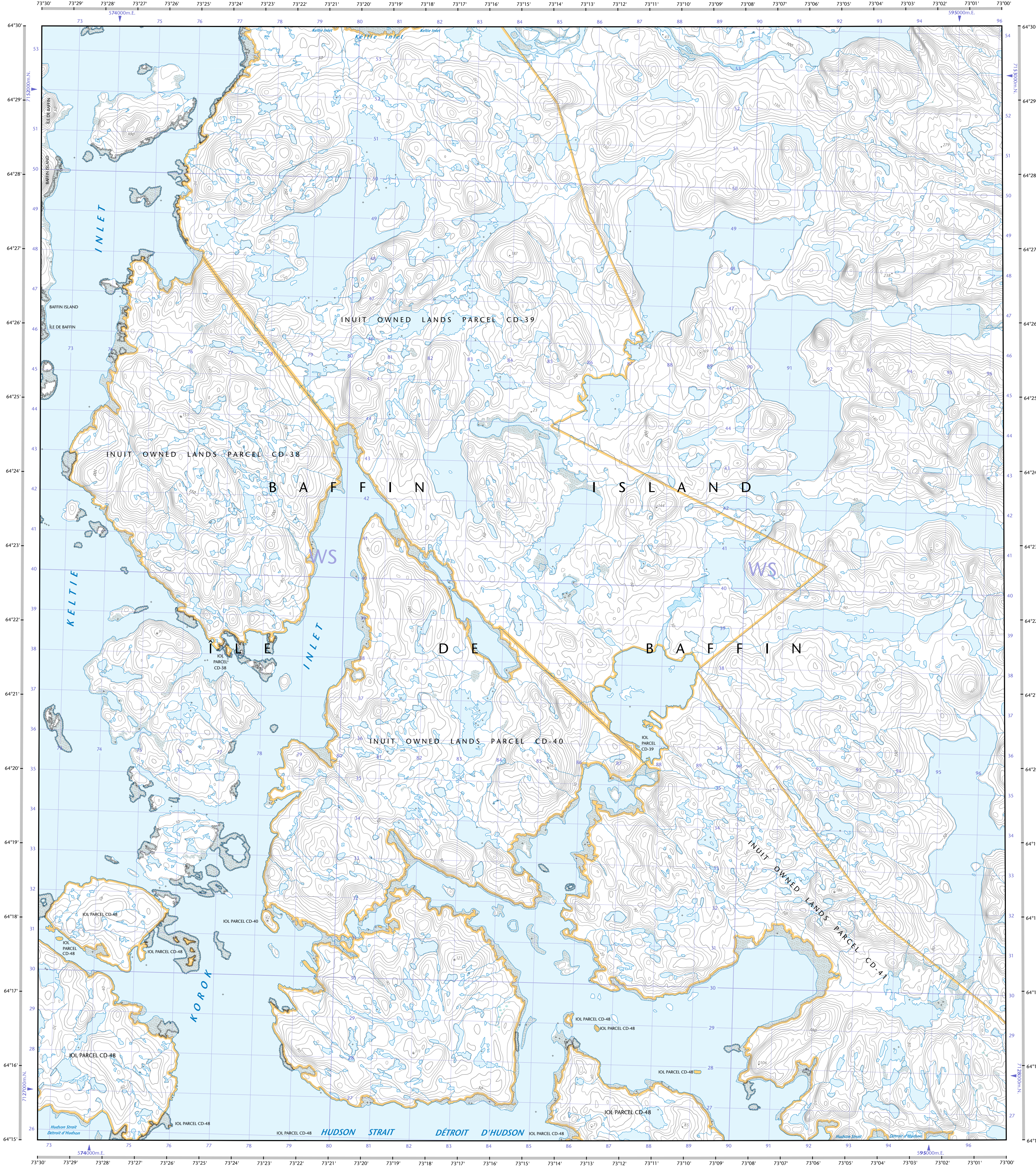
Dates of validity of the content of the map • Réseau routier, Absent • Réseau hydrographique, 1956 - 2001 • Végétation, Absent • Bâtiments, Absent • Limites, 2009 • Toponymie, 2004 - 2009

Consultez les métadonnées détaillées sur: <http://GeoGratis.gc.ca>

Pour toutes corrections, additions ou commentaires concernant le contenu de cette carte, veuillez contacter Ressources naturelles Canada par courriel électronique à: [cartes.topo@NRCan.gc.ca](mailto:cartes.topo@NRCan.gc.ca)

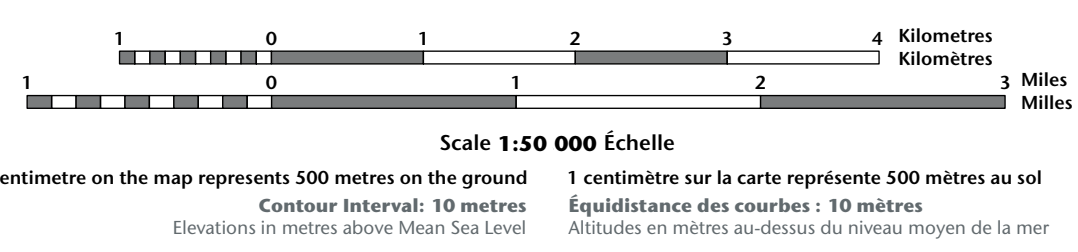
© 2010. Sa Majesté la Reine du chef du Canada.

Cette carte ne doit pas être utilisée pour la navigation aérienne ou maritime.




KOROK INLET

Nunavut



Use diagram only to obtain numeric values  
Approximate Mean Destination 2010  
for centre of map  
Annual change decreasing 28.3°  
N° utiliser le diagramme que pour obtenir les valeurs numériques  
Déclaration moyenne approximative au centre de la carte en 2010  
Variation annuelle décroissante 28.3°



Transverse Mercator Projection  
Projection transverse de Mercator  
North American Datum 1983  
Système de référence nord-américain 1983

36-A/2	36-A/11	36-A/10
36-A/5	36-A/6	36-A/7
36-A/4	36-A/3	36-A/2

Printed map / Carte imprimée  
Cat. no. / No de cat.  
M116-2/034606-PDF  
ISBN 978-0-662-44726-5

Digital map / Carte numérique  
Cat. no. / No de cat.  
M116-2/034606-PDF  
ISBN 978-1-100-00626-5