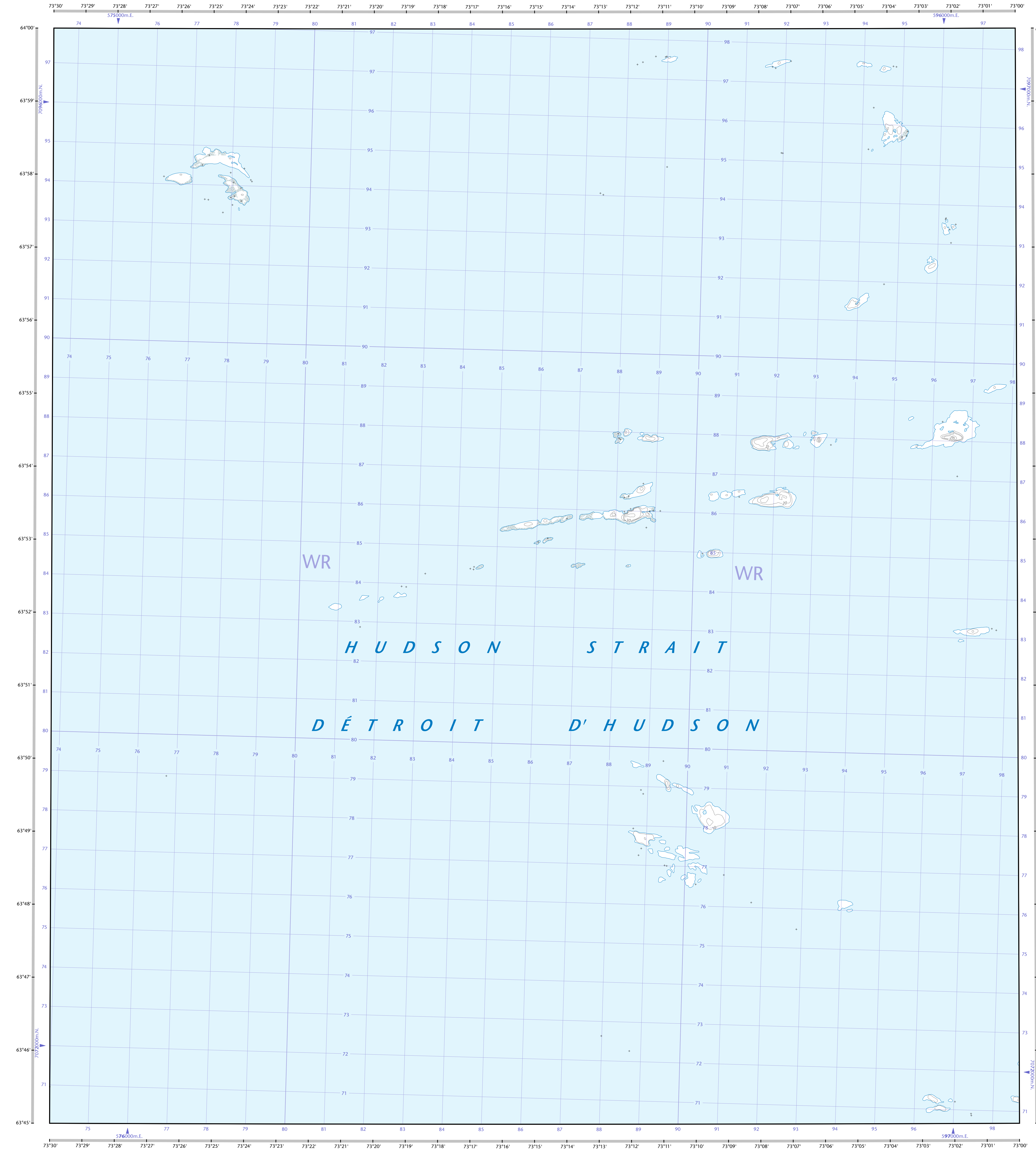


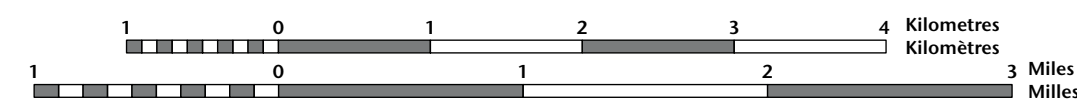
La copie papier de cette carte respecte les normes de qualité d'impression de Ressources naturelles Canada quand elle porte l'étiquette holographique de l'imprimeur de cartes accrédité.

This map is not to be used for air or marine navigation

Cette carte ne doit pas être utilisée pour la navigation

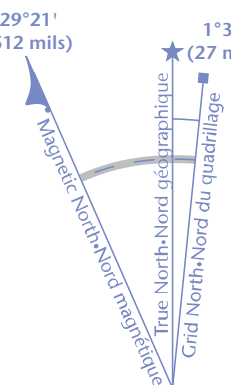


Nunavut



1 centimetre on the map represents 500 metres on the ground
Contour Interval: 10 metres
Elevations in metres above Mean Sea Level

For magnetic declination information, visit: <http://gsc.NRC.ca/geomag>
Pour information sur la déclinaison magnétique, visitez : <http://gsc.NRC.ca/geomag>



WR

1000 metre Universal Transverse
Mercator Grid
Zone 18
Quadrillage universel transverse

A tutorial on how to estimate position from the UTM grid can be found at: <http://maps.NRCan.gc.ca/topo101>
Consultez le tutoriel sur la manière d'évaluer la position à partir de la grille UTM sur : <http://cartes.RNCan.gc.ca/topo101>

63°45'	74°00'	73°30'
63°30'		

Printed map / Carte imprimée
Cat. no. / No de cat.
M116-2/03SP14
ISSN 1915-884X
ISBN 978-0-660-64388-5

Cat. no. / No de cat.
M116-2/03SP14-PDF
1501-1015-0000

Digital map / Carte numérique
Cat. no. / No de cat.
M116-2/035P14-PDF
ISSN 1915-8858