

PRODUCED BY THE CENTRE FOR TOPOGRAPHIC
INFORMATION, DEPARTMENT OF NATURAL RESOURCES.
INFORMATION CURRENT AS OF 1992. PUBLISHED 2001.

© 2001. HER MAJESTY THE QUEEN IN RIGHT OF CANADA
DEPARTMENT OF NATURAL RESOURCES.

ELEVATIONS IN METRES ABOVE MEAN SEA LEVEL
CONTOUR INTERVAL 20 METRES

NORTH AMERICAN DATUM 1983
TRANSVERSE MERCATOR PROJECTION

INFORMATION CONCERNING BENCH MARKS AND HORIZONTAL SURVEY MONUMENTS CAN BE OBTAINED FROM GEODETIC SURVEY, CANADA CENTRE FOR SURVEYING, OTTAWA.

NO FOREST AREA ON THIS MAP

NO TITLE

NUNAVUT

ALTITUDES EN MÈTRES
ÉQUIDISTANCE DES COURBES 20 MÈTRES

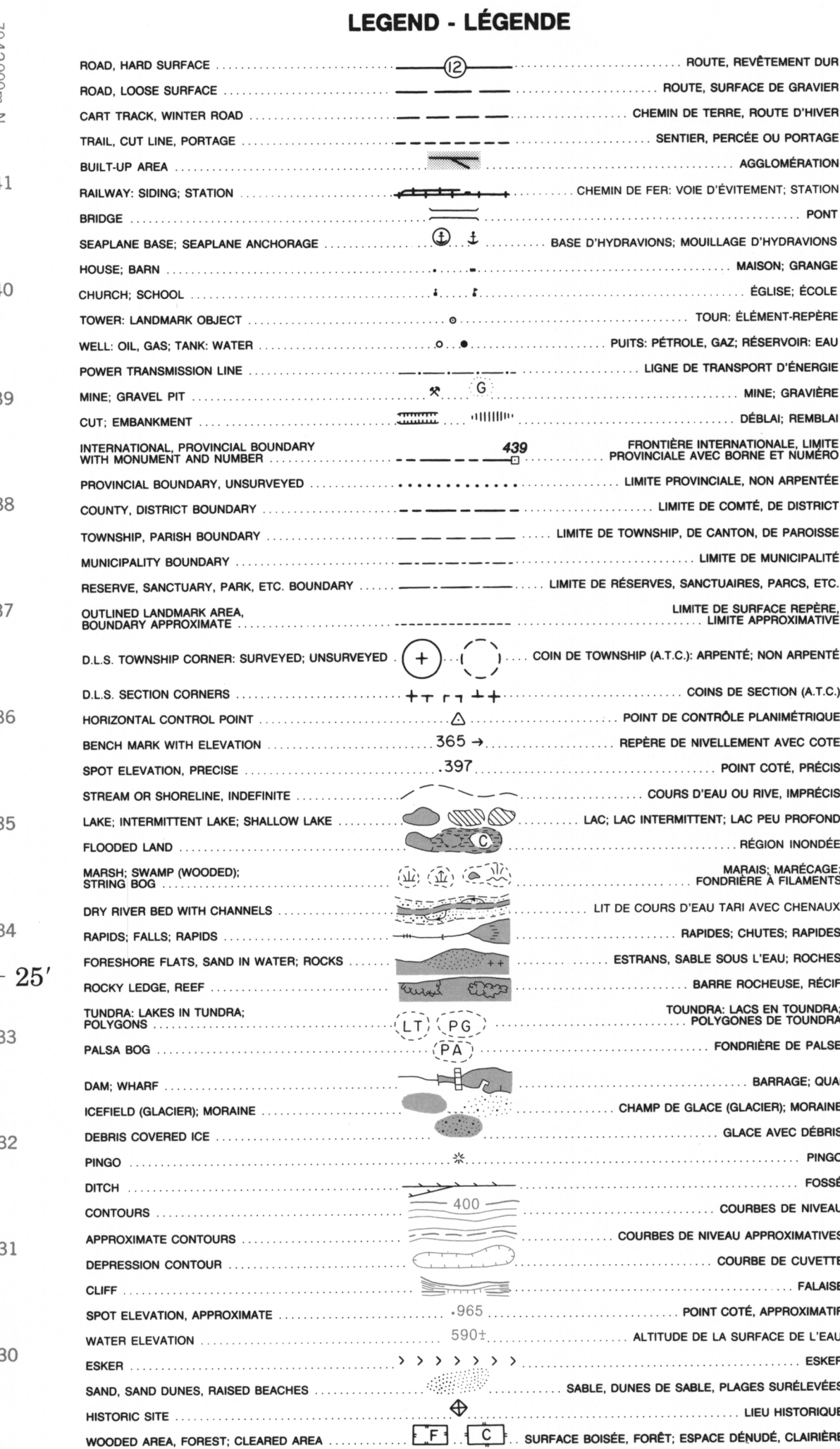
SYSTÈME DE RÉFÉRENCE NORD-AMÉRICAIN DE 1983
PROJECTION TRANSVERSE DE MERCATOR

POUR TOUT RENSEIGNEMENT CONCERNANT LES REPÈRES DE NIVELLEMENT ET LES BORNES GÉODÉSIQUES, PRIÈRE DE S'ADRESSER À LA DIVISION DES LEVÉS GÉODÉSIQUES, CENTRE CANADIEN DES LEVÉS, OTTAWA.

AUCUNE ZONE FORESTIÈRE SUR CETTE CARTE

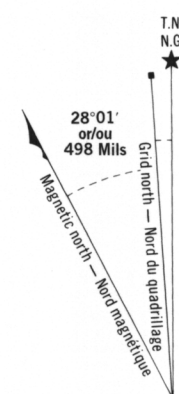
ÉTABLI PAR LE CENTRE D'INFORMATION TOPOGRAPHIQUE,
MINISTÈRE DES RESSOURCES NATURELLES.
RENSEIGNEMENTS À JOUR EN 1992. PUBLIÉE EN 2001.

© 2001, SA MAJESTÉ LA REINE DU CHEF DU CANADA.
MINISTÈRE DES RESSOURCES NATURELLES.



Coordinate Conversion NAD83 (WGS 84) to NAD27			
Mean Value for this Map			
Geographic:	Latitude-	subtract	1.2"
	Longitude-	add	1.7"
Grid:	Northing-	subtract	233 m
	Easting-	subtract	30 m

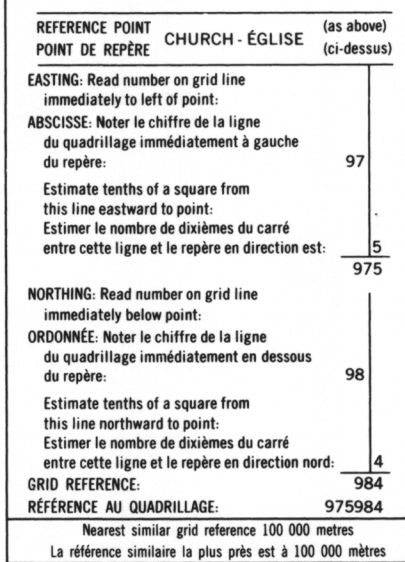
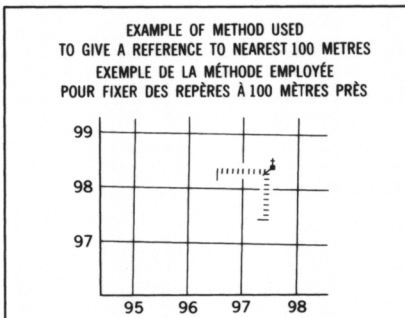
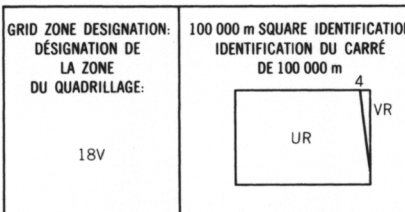
Conversion des coordonnées NAD 83 (WGS 84) à NAD 27			
Valeurs moyennes pour cette carte			
Coordonnées géographiques:	Latitude-	soustraire	1,2"
	Longitude-	additionner	1,7"
Quadrillage :	Ordonnée (N)-	soustraire	233
	Abcisse (E)-	soustraire	10



Use diagram only to obtain numerical value
APPROXIMATE MEAN DECLINATION 2001
FOR CENTRE OF MAP

N'utiliser le diagramme que pour obtenir les valeurs numériques
 DÉCLINAISON MOYENNE APPROXIMATIVE
 AU CENTRE DE LA CARTE EN 2001
 Variation annuelle décroissante 23,5'

ONE THOUSAND METRE
UNIVERSAL TRANSVERSE MERCATOR GRID
ZONE 18
QUADRILLAGE UNIVERSEL TRANSVERSE DE MERCATOR
DE MILLE MÈTRES



THE MAGNETIC COMPASS MAY BE
ERRATIC IN THIS AREA

LA BOUSSOLE SERA PEUT-ÊTRE
INSTABLE DANS CETTE RÉGION

NO TITLE
35 N/6

EDITION 1 ÉDITION



Natural Resources
Canada

Ressources naturelles
Canada