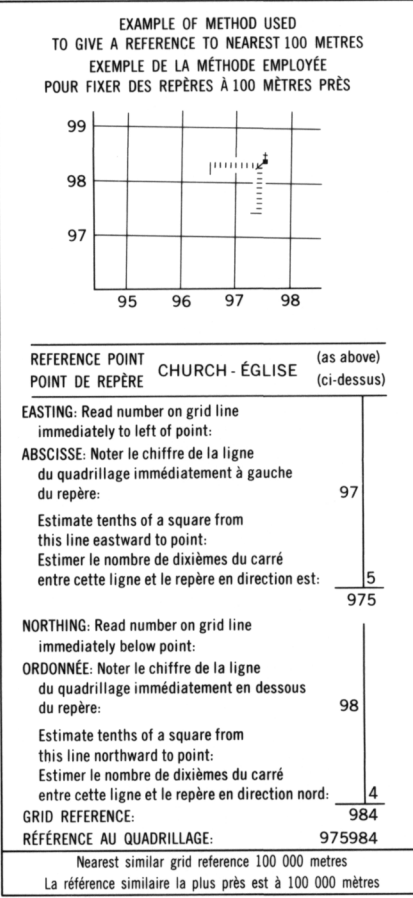
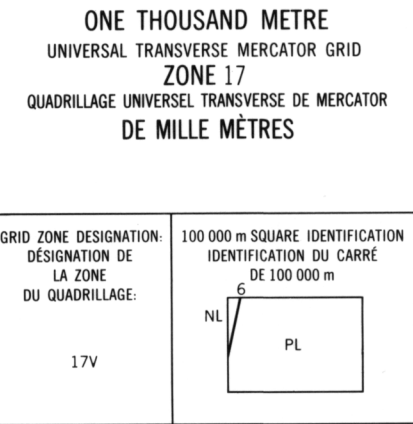
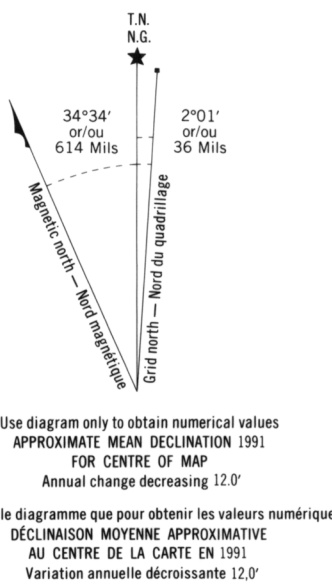
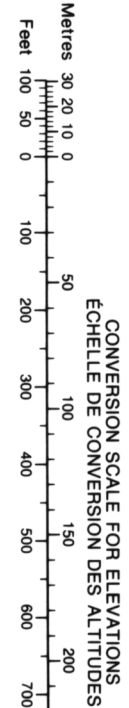


METRIC/MÉTRIQUE

METRIC/MÉTRIQUE

Military users, refer to this map as: Référence de cette carte pour usage militaire		SERIES A 701 MAP 35 M/7 ÉDITION 1	SÉRIE A 701 CARTE 35 M/7 ÉDITION 1
LEGEND - LÉGENDE			
ROAD, HARD SURFACE		ROUTE, REVÊTEMENT DUR	
ROAD, LOOSE SURFACE		ROUTE, SURFACE DE GRAVIER	
CART TRACK, WINTER ROAD		CHEMIN DE TERRE, ROUTE D'HIVER	
TRAIL, CUT LINE, PORTAGE		BENTIER, PERCÉE OU PORTAGE	
BUILT-UP AREA		AGGLOMERATION	
RAILWAY, SIDING, STATION, STOP		CHEMIN DE FER, VOIE D'ÉVITEMENT, STATION, ARRÊT	
BRIDGE		PONT	
SEAPLANE BASE, SEAPLANE ANCHORAGE		BASE D'HYDRAVIONS, ANCRAGE D'HYDRAVIONS	
HOUSE, BARN		MAISON, GRANGE	
CHURCH, SCHOOL, POST OFFICE		ÉGLISE, ÉCOLE, BUREAU DE POSTE	
TOWER, LANDMARK OBJECT		TOUR, POINT DE REPÈRE	
WELL, OIL, GAS, TANK, WATER		PUITS: PÉTROLE, GAZ, RÉSERVOIR: EAU	
POWER TRANSMISSION LINE		LIGNE DE TRANSPORT D'ÉNERGIE	
WELL, OIL, GAS, TANK, WATER		PUITS: PÉTROLE, GAZ, RÉSERVOIR: EAU	
MINE, GRAVEL PIT		MINE, GRAVIÈRE	
CUTTING, EMBANKMENT		DÉBLAI, REMBLAI	
INTERNATIONAL, PROVINCIAL BOUNDARY WITH MONUMENT AND NUMBER		FRONTIÈRE INTERNATIONALE, LIMITE PROVINCIALE AVEC BORNE ET NUMÉRO	
PROVINCIAL BOUNDARY, UNSURVEYED		LIMITE PROVINCIALE, NON ARPENTÉE	
COUNTY, DISTRICT BOUNDARY		LIMITE DE COMTÉ, DE DISTRICT	
TOWNSHIP, PARISH BOUNDARY		LIMITE DE TOWNSHIP, DE CANTON, DE PAROISSE	
MUNICIPALITY BOUNDARY		LIMITE DE MUNICIPALITÉ	
RESERVE, SANCTUARY, PARK, ETC. BOUNDARY		LIMITE DE RÉSERVES, SANCTUAIRES, PARCS, ETC.	
OUTLINED LANDMARK AREA, BOUNDARY APPROXIMATE		LIMITE DE SURFACE REPÈRE, LIMITE APPROXIMATIVE	
D.L.S. TOWNSHIP CORNER, SURVEYED, UNSURVEYED		COIN DE TOWNSHIP (A.T.C.): ARPENTÉ, NON ARPENTÉ	
D.L.S. SECTION CORNERS		COINS DE SECTION (A.T.C.)	
HORIZONTAL CONTROL POINT		POINT DE CONTRÔLE PLANIMÉTRIQUE	
BENCH MARK WITH ELEVATION		REPÈRE DE NIVELLEMENT AVEC COTE	
SPOT ELEVATION, PRECISE		POINT CÔTÉ, PRÉCIS	
STREAM OR SHORELINE, INDEFINITE		COURS D'EAU OU RIVE, IMPRÉCIS	
LAKE, INTERMITTENT LAKE, SHALLOW LAKE		LAC, LAC INTERMITTENT, LAC PEU PROFOND	
FLOODED LAND		TERRAIN INONDÉ	
MARSH, SWAMP, (WOODED); STRING BOG		MARAIS, BOISÉ MARÉCAGEUX; FONDRIÈRE À FILAMENTS	
DRY RIVER BED WITH CHANNELS		LIT DE COURS D'EAU TARI	
RAPIDS, FALLS, RAPIDS		RAPIDES, CHUTES, RAPIDES	
FORESHORE FLATS, SAND IN WATER, ROCKS		ESTRANS, SABLE SOUS L'EAU, ROCHES	
ROCKY LEDGE, REEF		BARRE ROCHEUSE, RÉCIF	
TUNDRA, LAKES IN TUNDRA; POLYGONS		TOUNDRA, LACS EN TOUNDRA; POLYGOINES DE TOUNDRA	
PALSA BOG		FONDRIÈRE DE FALSE	
DAM, WHARF		BARRAGE, QUAI	
ICEFIELD (GLACIER); MORaine		CHAMP DE GLACE (GLACIER); MORaine	
DEBRIS COVERED ICE		GLACE AVEC DÉBRIS	
PINGO		PINGO	
DITCH		FOSSÉ	
CONTOURS		COURBES DE NIVEAU	
APPROXIMATE CONTOURS		COURBES DE NIVEAU APPROXIMATIVES	
DEPRESSION CONTOUR		COURBE DE CUVETTE	
CLIFF		FALAISE	
SPOT ELEVATION, APPROXIMATE; LAND, WATER		POINT CÔTÉ, APPROXIMATIF: SUR TERRE, SUR L'EAU	
ESKER		ESKER	
SAND, SAND DUNES, RAISED BEACHES		SABLE, DUNES DE SABLE, PLAGES SURELEVÉES	
HISTORIC SITE		LIEU HISTORIQUE	
WOODED AREA, FOREST; CLEARED AREA		SURFACE BOISÉE, FORÊT; ESPACE DÉNUDÉ, CLAIRIÈRE	



PRODUCED BY THE CANADA CENTRE FOR MAPPING, DEPARTMENT OF ENERGY, MINES AND RESOURCES. INFORMATION CURRENT AS OF 1990. PUBLISHED IN 1991.

COPIES MAY BE OBTAINED FROM THE CANADA MAP OFFICE, DEPARTMENT OF ENERGY, MINES AND RESOURCES, OTTAWA, OR YOUR NEAREST MAP DEALER.

© 1991. HER MAJESTY THE QUEEN IN RIGHT OF CANADA. DEPARTMENT OF ENERGY, MINES AND RESOURCES.

ELEVATIONS IN METRES ABOVE MEAN SEA LEVEL

CONTOUR INTERVAL 10 METRES


NORTH AMERICAN DATUM 1983

TRANSVERSE MERCATOR PROJECTION

INFORMATION CONCERNING BENCH MARKS AND HORIZONTAL SURVEY MONUMENTS CAN BE OBTAINED FROM GEOCENTRIC SURVEY, CANADA CENTRE FOR SURVEYING, OTTAWA.

NO FOREST AREA ON THIS MAP.

NORTHWEST TERRITORIES TERRITOIRES DU NORD-OUEST



ALTITUDES EN MÈTRES

ÉQUIDISTANCE DES COURBES . . . 10 MÈTRES

SYSTÈME DE RÉFÉRENCE GÉODÉSIQUE NORD-AMÉRICAIN 1983

PROJECTION TRANSVERSE DE MERCATOR

POUR TOUT RENSEIGNEMENT CONCERNANT LES REPÈRES DE NIVELLEMENT ET LES BORNES GÉODÉSIQUES, PRIÈRE DE S'ADRESSER À LA DIVISION DES LÈVES GÉODÉSIQUES, CENTRE CANADIEN DES LÈVES, OTTAWA.

AUCUNE ZONE FORESTIÈRE SUR CETTE CARTE.

ÉTABLI PAR LE CENTRE CANADIEN DE CARTOGRAPHIE, MINISTÈRE DE L'ÉNERGIE, DES MINES ET DES RESSOURCES

MINISTÈRE DE L'ÉNERGIE, DES MINES ET DES RESSOURCES

DES CARTES SONT EN VENTE AU BUREAU DES CARTES DU CANADA, MINISTÈRE DE L'ÉNERGIE, DES MINES ET DES RESSOURCES, OTTAWA, OU CHEZ LE VENDEUR LE PLUS PRÈS.

© 1991. SA MAJESTÉ LA REINE DU CHEF DU CANADA. MINISTÈRE DE L'ÉNERGIE, DES MINES ET DES RESSOURCES.

35 M/7

ÉDITION 1 ÉDITION

Energy, Mines and Resources Canada

Énergie, Mines et Ressources Canada