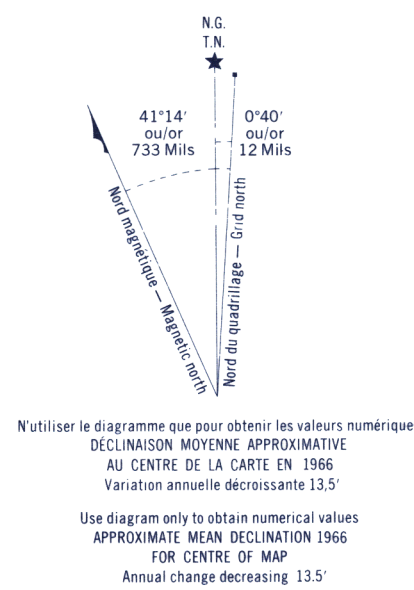
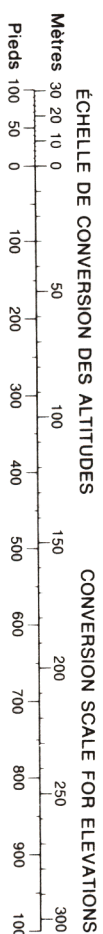
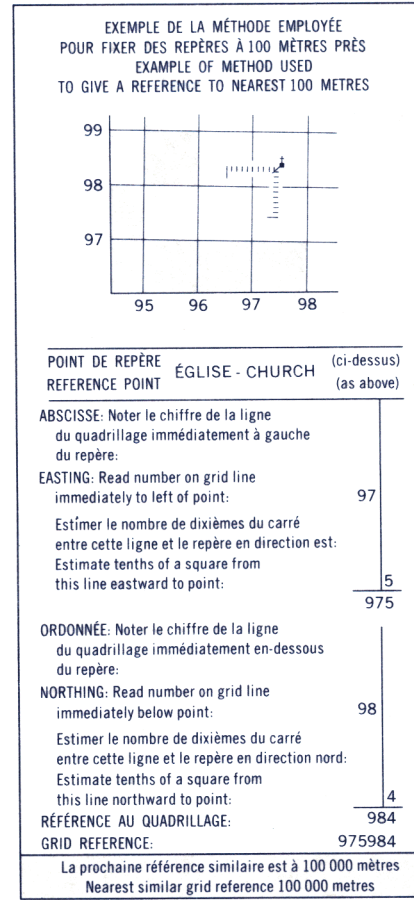


Référence de cette carte pour usage militaire:	SÉRIE A 761	SERIES
Military users, refer to this map as:	CARTE 35 J/1	MAP
	ÉDITION 1 MCE	EDITION

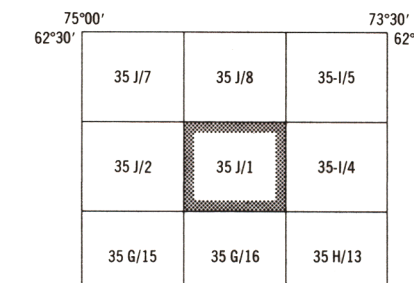


QUADRILLAGE DE MILLE MÈTRES
TRANSVERSE UNIVERSEL DE MERCATOR
ZONE 18
ONE THOUSAND METRE
UNIVERSAL TRANSVERSE MERCATOR GRID

DÉSIGNATION DE LA ZONE DU QUADRILLAGE: GRID ZONE DESIGNATION	IDENTIFICATION DU CARRÉ DE 100 000 m. 100 000 m. SQUARE IDENTIFICATION				
18V	<table><tr><td>WE</td><td>69</td></tr><tr><td>WD</td><td></td></tr></table>	WE	69	WD	
WE	69				
WD					



NOTER: Les îles du large font partie du District de Franklin N.O.
NOTE: Offshore islands lie within the District of Franklin N.W.T.



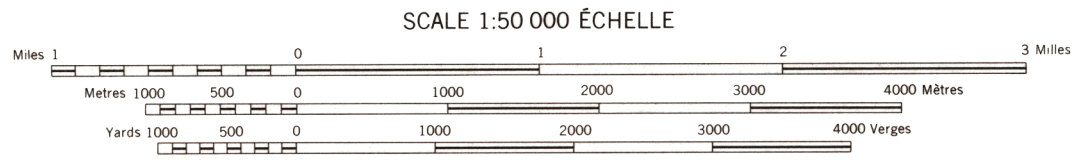
Établie en 1966, par la DIRECTION DES LEVES ET DE LA CARTOGRAPHIE, MINISTÈRE DE L'ÉNERGIE, DES MINES ET DES RESSOURCES, d'après des photographies aériennes prises en 1957-58 et 1966. Levés sur le terrain en 1957 et 1965. Imprimée en 1967.

Mise à jour toponymique partielle effectuée en 1982.

Roads:	hard surface, all weather	Routes:	pavée, toute saison	more than 2 lanes	2 lanes
				plus de 2 voies	2 voies
				less than 2 lanes	moins de 2 voies
hard surface, all weather	pavée, toute saison			2 lanes or more	plus de 2 voies
loose or stabilized surface, all weather	gravier aggloméré, toute saison			2 voies ou plus	moins de 2 voies
loose surface, dry weather	de gravier, période sèche				
cart track	de terre				
trail or portage	sentier ou portage				

LAC FRANÇOIS - MALHERBE

QUÉBEC - NORTHWEST TERRITORIES



CONTOUR INTERVAL 50 FEET

Elevations in Feet above Mean Sea Level
North American Datum 1927
Transverse Mercator Projection

Some names on this map are not yet official. Corrections or additions are invited by the Surveys and Mapping Branch.

This Provisional Map is equivalent to a standard map in accuracy of content.

ÉQUIDISTANCE DES COURBES 50 PIEDS

Élévations en pieds au-dessus du niveau moyen de la mer
Niveau de Référence nord-américain 1927
Projection Transverse de Mercator

Certains noms inscrits sur cette carte ne sont pas encore officiels. La Direction des levés et de la cartographie saurait gré au public de lui signaler corrections et additions.

Cette carte provisoire est l'équivalente d'une carte régulière au point de vue précision de l'information.

Produced, 1966, by the SURVEYS AND MAPPING BRANCH,
DEPARTMENT OF ENERGY, MINES AND RESOURCES, from
aerial photographs taken in 1957-58 and 1966. Field Surveys 1957
and 1965. Printed 1967.

Partial names update 1982.

LAC FRANÇOIS-MALHERBE
35 J/1
ÉDITION 1(B) EDITION