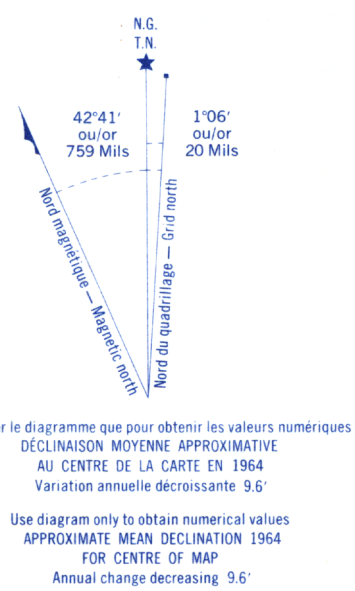
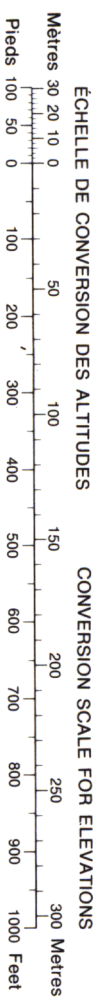




Référence de cette carte
pour usage militaire:
Military users,
refer to this map as:

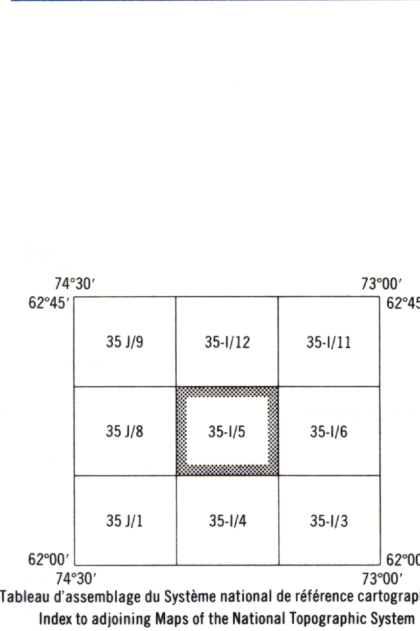
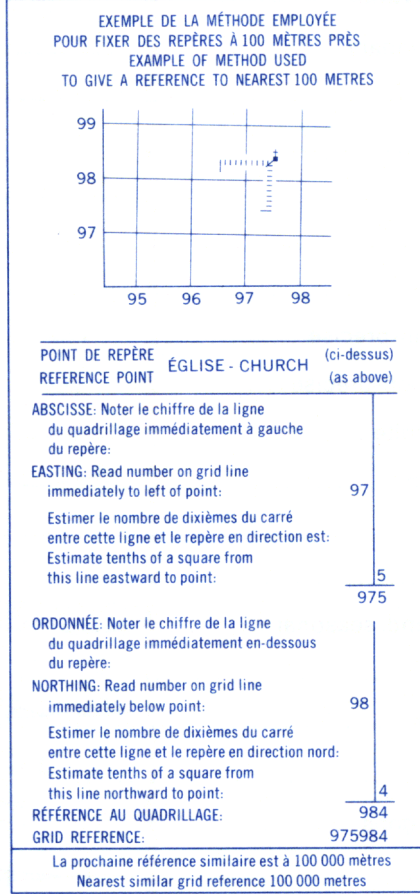
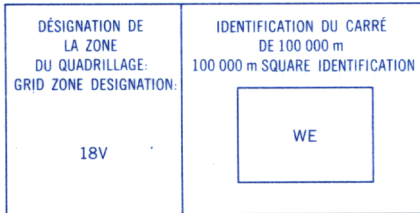
SÉRIE A 761 SERIES
CARTE 35-1/5 MAP
ÉDITION 1 MCE EDITION

ÉCHELLE DE CONVERSION DES ALTITUDES
CONVERSION SCALE FOR ELEVATIONS



N'utiliser le diagramme que pour obtenir les valeurs numériques
DECLINATION MAGNETIQUE APPROXIMATIVE
AU CENTRE DE LA CARTE EN 1964
Variation annuelle décroissante 9.6'
Use diagram only to obtain numerical values
APPROXIMATE MEAN DECLINATION 1964
FOR CENTRE OF MAP
Annual change decreasing 9.6'

QUADRILLAGE DE MILLE MÈTRES
TRANSVERSE UNIVERSEL DE MERCATOR
ZONE 18
ONE THOUSAND METRE
UNIVERSAL TRANSVERSE MERCATOR GRID



Index to adjoining Maps of the National Topographic System

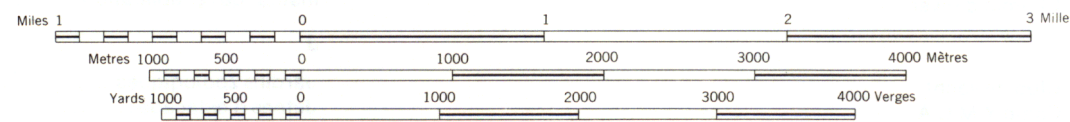
Compiled, 1964, by the MAPPING AND CHARTING ESTABLISHMENT,
DEPARTMENT OF NATIONAL DEFENCE, from aerial photographs taken in
1957-58. Field surveys 1967. Produced by the SURVEYS AND MAPPING
BRANCH, DEPARTMENT OF ENERGY, MINES AND RESOURCES.
Printed 1968.

Copies may be obtained from the Canada Map Office,
Department of Energy, Mines and Resources, Ottawa,
or your nearest map dealer.

Partial names update 1982.

CAP DE NOUVELLE-FRANCE
QUÉBEC - NORTHWEST TERRITORIES

SCALE 1:50 000 ÉCHELLE



CONTOUR INTERVAL 50 FEET
Elevations in Feet above Mean Sea Level
North American Datum 1927
Transverse Mercator Projection

Some names on this map are not yet official.
Corrections or additions are invited by the
Surveys and Mapping Branch.

This Provisional Map is equivalent to a standard
map in accuracy of content.
Off shore islands lie within the District of Franklin, N.W.T.

ÉQUIDISTANCE DES COURBES 50 PIEDS
Élevations en pieds au-dessus du niveau moyen de la mer
Niveau de référence nord-américain 1927
Projection transverse de Mercator

Certaines noms inscrits sur cette carte ne sont
pas encore officiels. La Direction des levés et
de la cartographie saurait gré au public de lui
signaler corrections et additions.

Cette carte provisoire est l'équivalente d'une
carte régulière au point de vue précision de
l'information.
Les îles du large font partie du district de Franklin (T.N.O.)

Rédigée en 1964, par le SERVICE DE CARTOGRAPHIE, MINISTÈRE DE LA
DÉFENSE NATIONALE, d'après des photographies aériennes prises en 1957-58.
Lévis sur le terrain en 1967. Échelle par la DIRECTION DES LEVÉS ET DE LA
CARTOGRAPHIE, MINISTÈRE DE L'ÉNERGIE, DES MINES ET DES
RESSOURCES. Imprimée en 1968.

Ces cartes sont en vente au Bureau des Cartes du Canada,
ministère de l'Énergie, des Mines et des Ressources, Ottawa,
ou chez le vendeur le plus près.

Mise à jour toponymique partielle effectuée en 1982.

35-1/5

ÉDITION 1(B) EDITION