



Compiled, 1965, by the MAPPING AND CHARTING ESTABLISHMENT, DEPARTMENT OF NATIONAL DEFENCE, from aerial photographs taken in 1951-58. Field surveys 1959. Produced by the SURVEYS AND MAPPING BRANCH, DEPARTMENT OF ENERGY, MINES AND RESOURCES. Printed 1968.

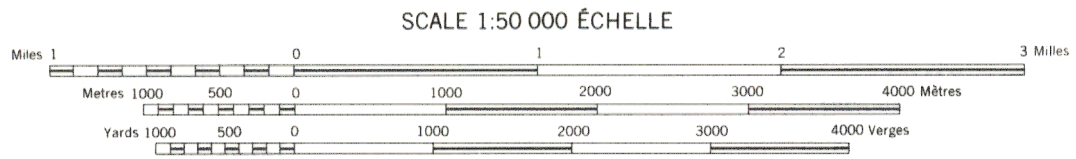
Copies may be obtained from the Canada Map Office, Department of Energy, Mines and Resources, Ottawa, or your nearest map dealer.

Révisé en 1965, par le SERVICE DE CARTOGRAPHIE, MINISTÈRE DE LA DÉFENSE NATIONALE, d'après des photographies aériennes prises en 1951-58. Levés sur le terrain en 1959. Établi par la DIRECTION DES LEVÉS ET DE LA CARTOGRAPHIE, MINISTÈRE DE L'ÉNERGIE, DES MINES ET DES RESSOURCES. Imprimé en 1968.

Ces cartes sont en vente au Bureau des Cartes du Canada, ministère de l'Énergie, des Mines et des Ressources, Ottawa, ou chez le vendeur le plus près.

Partial names update 1982.
Mise à jour toponymique partielle effectuée en 1982.

PROMONTOIRE DE MARTIGNY
QUÉBEC - NORTHWEST TERRITORIES



CONTOUR INTERVAL 50 FEET
Elevations in Feet above Mean Sea Level
North American Datum 1927
Transverse Mercator Projection

ÉQUIDISTANCE DES COURBES 50 PIEDS
Élévations en pieds au dessus du niveau moyen de la mer
Niveau de référence nord-américain 1927
Projection transverse de Mercator

Some names on this map are not yet official.
Corrections or additions are invited by the
Surveys and Mapping Branch.

This Provisional Map is equivalent to a standard
map in accuracy of content.

Off shore islands lie within the District of Franklin, N.W.T.

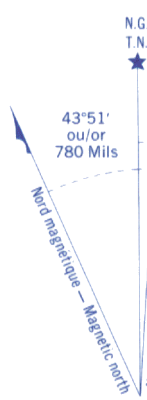
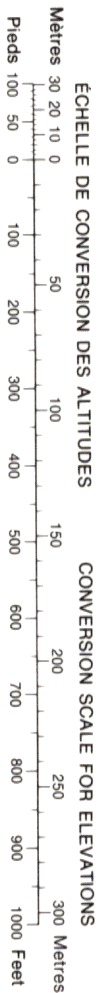
Certains noms inscrits sur cette carte ne sont
pas encore officiels. La Direction des levés et
de la cartographie saurait gré au public de lui
signaler corrections et additions.

Cette carte provisoire équivaut une carte régulière
au point de vue précision de l'information.

Les îles du large font partie du district de Franklin (T.N.O.)

Référence de cette carte
pour usage militaire:
Military users,
refer to this map as:

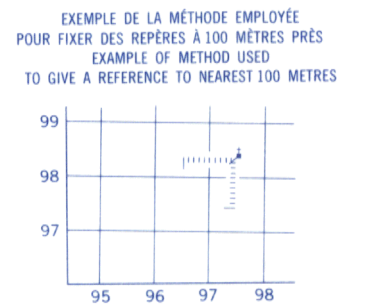
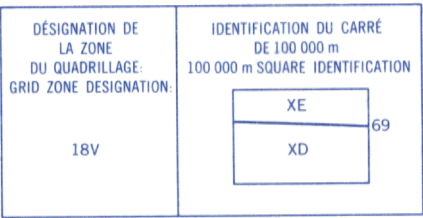
SÉRIE A 761 SERIES
CARTE 35-1/2 MAP
ÉDITION 1 MCE EDITION



N'utiliser le diagramme que pour obtenir les valeurs numériques
DECLINAISON MOYENNE APPROXIMATIVE
AU CENTRE DE LA CARTE EN 1964
Variation annuelle décroissante 9.4'

Use diagram only to obtain numerical values
APPROXIMATE MEAN DECLINATION 1964
FOR CENTRE OF MAP
Annual change decreasing 2.4'

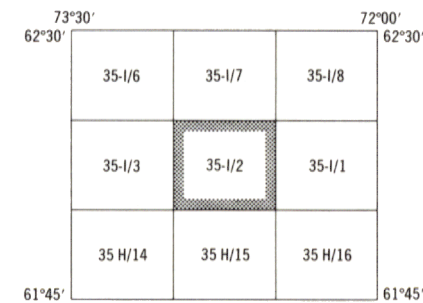
QUADRILLAGE DE MILLE MÈTRES
TRANSVERSE UNIVERS DE MERCATOR
ZONE 18
ONE THOUSAND METRE
UNIVERSAL TRANSVERSE MERCATOR GRID



POINT DE RÉFÈRE
REFERENCE POINT
ABSCISSE: Note le chiffre de la ligne
du quadrillage immédiatement à gauche
du repère.
EASTING: Read number on grid line
immediately to left of point.
Estimer le nombre de divisions du carré
entre cette ligne et le repère en direction est:
Estimate tenths of a square from
this line eastward to point.

ORDONNÉE: Note le chiffre de la ligne
du quadrillage immédiatement en-dessous
du repère.
NORTHING: Read number on grid line
immediately below point.
Estimer le nombre de divisions du carré
entre cette ligne et le repère en direction nord:
Estimate tenths of a square from
this line northward to point.

RÉFÉRENCE AU QUADRILLAGE:
GRID REFERENCE:
975984
La prochaine référence similaire est à 100 000 mètres
Nearest similar grid reference 100 000 metres



PROMONTOIRE DE MARTIGNY
35-1/2
ÉDITION 1(B) EDITION