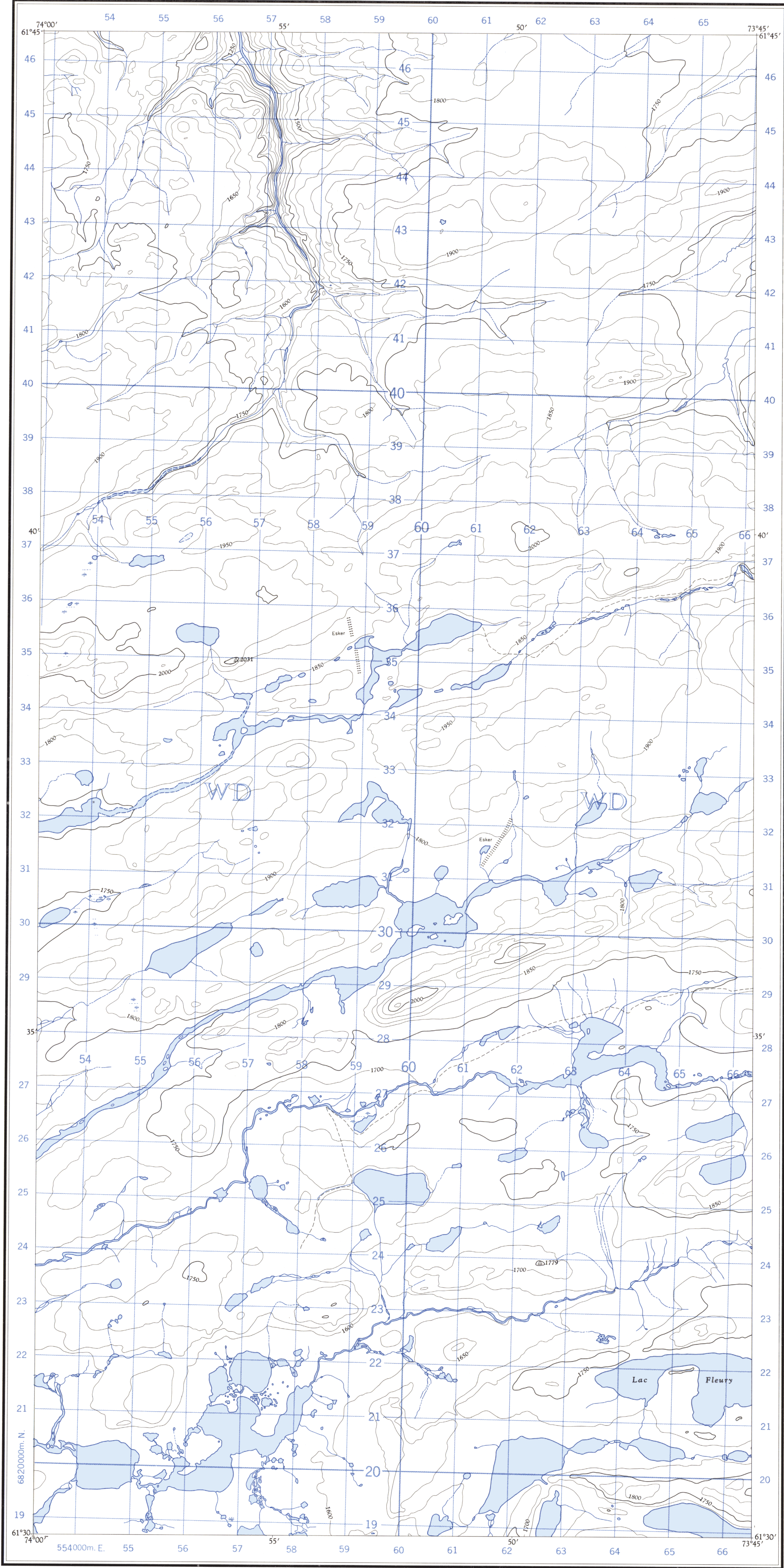


Référence de cette carte
pour usage militaire:
Military users,
refer to this map as:

SÉRIE A 761 SERIES
CARTE 35 H/12 O-W MAP
ÉDITION 1 MCE EDITION



Compiled, 1959, by the SURVEYS AND MAPPING BRANCH,
DEPARTMENT OF MINES AND TECHNICAL SURVEYS,
from air photographs taken in 1958. Field surveys 1957.
Printed 1961.

Copies may be obtained from the Canada Map Office,
Department of Energy, Mines and Resources, Ottawa,
or your nearest map dealer.

Partial names update 1982

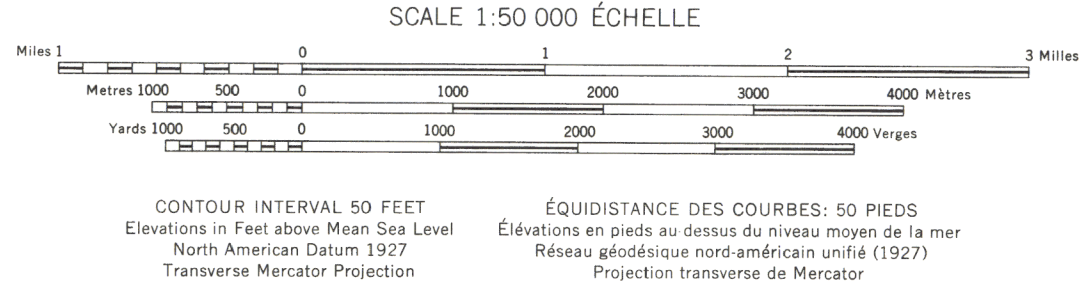
LAC FLEURY
TERRITOIRE-DU-NOUVEAU-QUÉBEC
QUÉBEC

Compilée en 1959 par la DIRECTION DES LEVÉS ET DE LA
CARTOGRAPHIE, MINISTÈRE DES MINES ET DES
RELEVÉS TECHNIQUES, à partir de photographies aériennes
prises en 1958. Travaux exécutés sur le terrain en 1957.
Imprimée en 1961.

Ces cartes sont en vente au Bureau des Cartes du Canada,
ministère de l'Énergie, des Mines et des Ressources, Ottawa,
ou chez le vendeur le plus près.

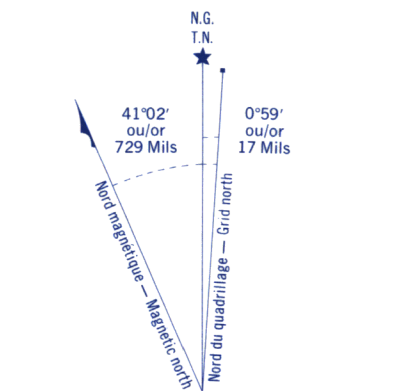
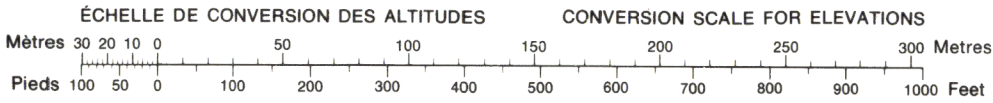
Mise à jour toponymique partielle effectuée en 1982.

Roads: all weather... toute saison
dry weather... période sèche
cart track... de terre
trail or portage... sentier ou portage
Railway, normal gauge, single track... Chemin de fer, voie unique (écartement normal)
Power transmission line... Ligne de transport d'énergie
Mine or Open cut... Mine ou fosse à ciel ouvert
Horizontal control point, with elevation... Point géodésique avec cote
Bench mark, with elevation... Repère de nivellement avec cote



The nomenclature on this map has not been submitted to
the Canadian Board on Geographical Names and may be
subject to revision. Information on names is invited by the
Surveys and Mapping Branch.

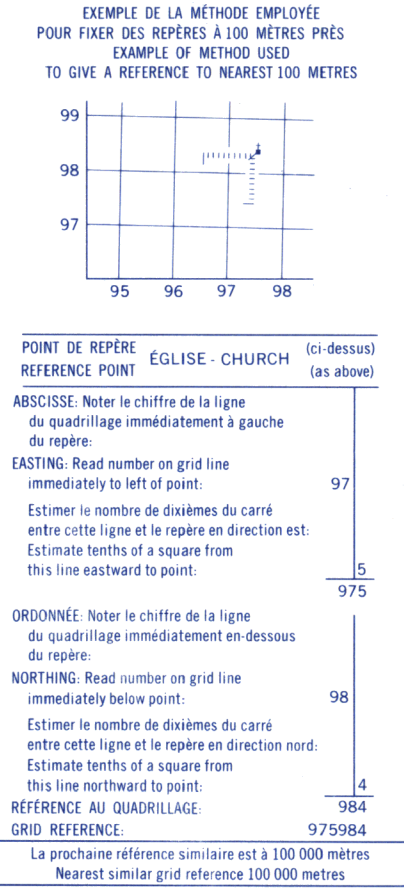
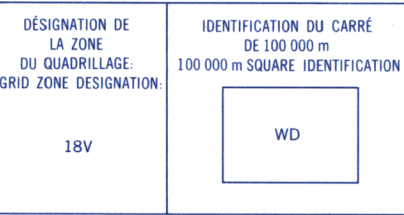
La nomenclature de la présente carte n'a pas été soumise
à la Commission canadienne des noms géographiques et,
par conséquent, elle pourrait faire l'objet d'une révision.
Tous renseignements sur les noms seront bien accueillis
par la Direction des levés et de la cartographie.



N'utiliser le diagramme que pour obtenir les valeurs numériques
DÉCLINAISON MOYENNE APPROXIMATIVE
AU CENTRE DE LA CARTE EN 1961
Variation annuelle décroissante 9.0'

Use diagram only to obtain numerical values
APPROXIMATE MEAN DECLINATION 1961
FOR CENTRE OF MAP
Annual change decreasing 9.0'

QUADRILLAGE DE MILLE MÈTRES
TRANSVERSE UNIVERSEL DE MERCATOR
ZONE 18
ONE THOUSAND METRE
UNIVERSAL TRANSVERSE MERCATOR GRID



LAC FLEURY
35 H/12 O-W
ÉDITION 1(B) EDITION