



Compiled, 1959-60, by the SURVEYS AND MAPPING BRANCH,
DEPARTMENT OF MINES AND TECHNICAL SURVEYS,
from air photographs taken in 1957 and 1958. Field Surveys 1958.
Printed 1962.

Copies may be obtained from the Canada Map Office,
Department of Energy, Mines and Resources, Ottawa,
or your nearest map dealer.

Partial names update 1982.

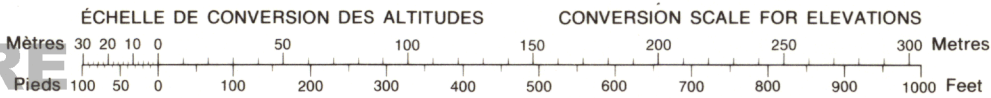
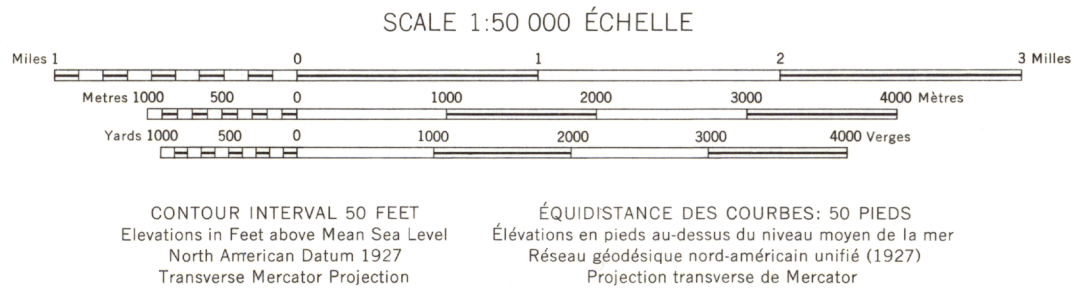
LAC WAKEHAM
TERRITOIRE-DU-NOUVEAU-QUÉBEC
QUÉBEC

Compilée en 1959-60 par la DIRECTION DES LEVÉS ET DE
LA CARTOGRAPHIE, MINISTÈRE DES MINES ET DES
LEVÉS TECHNIQUES, d'après les photographies aériennes prises
en 1957 et 1958. Travaux exécutés sur le terrain en 1958.
Imprimée en 1962.

Ces cartes sont en vente au Bureau des Cartes du Canada,
ministère de l'Énergie, des Mines et des Ressources, Ottawa,
ou chez le vendeur le plus près.

Mise à jour toponymique partielle effectuée en 1982.

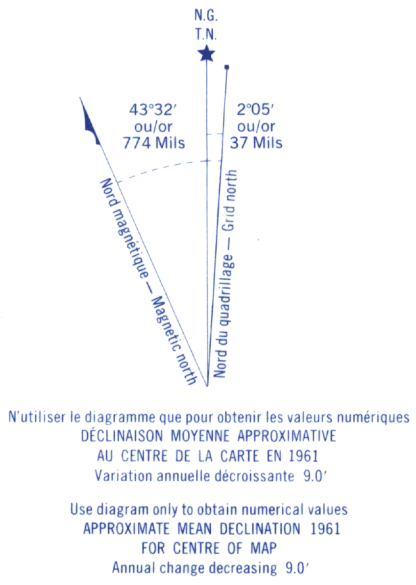
- Roads:
all weather
dry weather
cart track
trail or portage
Railway, normal gauge, single track
Power transmission line
Mine or Open cut
Horizontal control point, with elevation
Bench mark, with elevation
- Routes:
toute saison
période sèche
de terre
sentier, ou portage
Chemin de fer-voie unique (écartement normal)
Ligne de transport d'énergie
Mine ou fosse à ciel ouvert
Point géodésique avec cote
Repère de nivellement avec cote
- BM 157



Référence de cette carte
pour usage militaire:
Military users,
refer to this map as:

SERIE A 761 SERIES
CARTE 35 H/10 E-E MAP
ÉDITION 1 MCE EDITION

GLOSSAIRE	GLOSSARY
Abandonné	Abandoned
Barrage	Dam
Cimetière	Cemetery
Cabine	Cabin
Chutes	Falls
Feu	Fire
Fondrière à filaments	String Bog
Fosse	Ditch
Gravière	Gravel Pit
Pont couvert	Covered Bridge
Rapides	Rapids



QUADRILLAGE DE MILLE MÈTRES
TRANSVERSE UNIVERSEL DE MERCATOR
ZONE 18
ONE THOUSAND METRE
UNIVERSAL TRANSVERSE MERCATOR GRID

