

Référence de cette carte
pour usage militaire:
Military users,
refer to this map as:

SERIE A 761
CARTE 35 G/9 E-E
ÉDITION 1 MCE

SERIES
MAP
EDITION

GLOSSAIRE

GLOSSARY

Abandonné.e.....Abandoned

Barrière.....Dam

Cimetière.....Cemetery

Cabine.....Cabin

Chutes.....Falls

Fondrière à filaments.....String Bog

Fossé.....Ditch

Gravière.....Gravel Pit

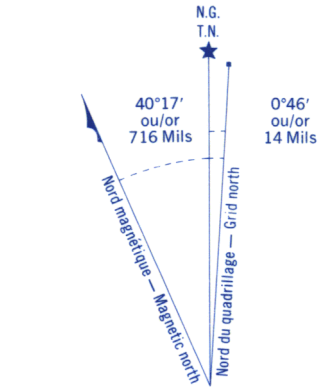
Pont couvert.....Covered Bridge

Quai.....Wharf

Rapides.....Rapids

Terrain d'aviation.....Airfield

Tour de garde-feu.....Fire Lookout Tower



N'utiliser le diagramme que pour obtenir les valeurs numériques
DECLINATION MOYENNE APPROXIMATIVE
AU CENTRE DE LA CARTE EN 1961
Variation annuelle décroissante 9.0'

Use diagram only to obtain numerical values
APPROXIMATE MEAN DECLINATION 1961
FOR CENTRE OF MAP
Annual change decreasing 9.0'

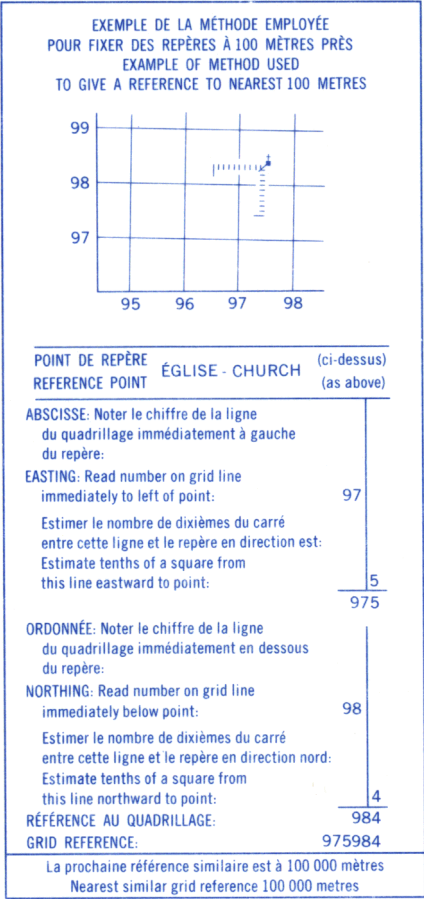
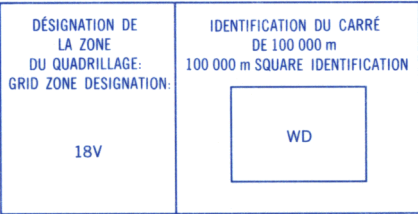
QUADRILLAGE DE MILLE MÈTRES

TRANSVERSE UNIVERSEL DE MERCATOR

ZONE 18

ONE THOUSAND METRE

UNIVERSAL TRANSVERSE MERCATOR GRID



Compiled, 1959-60, by the SURVEYS AND MAPPING
BRANCH, DEPARTMENT OF MINES AND TECHNICAL
SURVEYS, from air photographs taken in 1958. Field
surveys and culture check 1957. Printed 1961.

Copies may be obtained from the Canada Map Office,
Department of Energy, Mines and Resources, Ottawa,
or your nearest map dealer.

Partial names update 1982.

LAC DES DEUX ÎLES

ADMINISTRATION RÉGIONALE KATIVIK

QUÉBEC

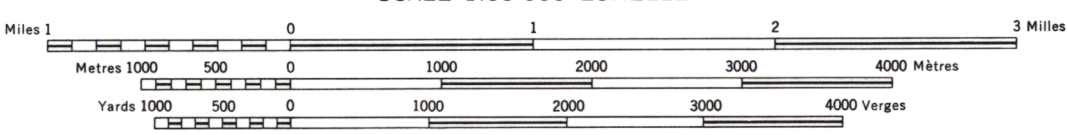
Compilée en 1959-60, par la DIRECTION DES LEVÉS ET
DE LA CARTOGRAPHIE, MINISTÈRE DES MINES ET DES
RELEVÉS TECHNIQUES, d'après les photographies aériennes
prises en 1958. Travaux exécutés sur le terrain et vérification
des ouvrages 1957. Imprimée en 1961.

Ces cartes sont en vente au Bureau des Cartes du Canada,
ministère de l'Énergie, des Mines et des Ressources, Ottawa,
ou chez le vendeur le plus près.

Mise à jour toponymique partielle effectuée en 1982.

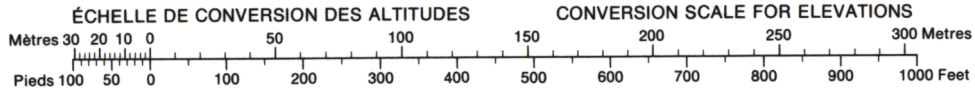
Roads:
all weather.....toute saison
dry weather.....période sèche
cart track.....de terre
trail or portage.....sentier ou portage
Railway, normal gauge, single track.....Chemin de fer, voie unique (écartement normal)
Power transmission line.....Ligne de transport d'énergie
Mine or Open cut.....Mine ou fosse à ciel ouvert
Horizontal control point, with elevation.....Point géodésique avec cote

Routes:
toute saison
période sèche
de terre
sentier ou portage
Chemin de fer, voie unique (écartement normal)
Ligne de transport d'énergie
Mine ou fosse à ciel ouvert
Point géodésique avec cote



Pour tout renseignement concernant les repères et bornes altimétriques, s'adresser
aux levés géodésiques. Direction des levés et de la cartographie, Ottawa.

Information concerning bench marks and horizontal survey monuments can
be obtained from Geodetic Survey, Surveys and Mapping Branch, Ottawa.



ÉQUIDISTANCE DES COURBES 50 PIEDS
Système de référence géodésique nord-américain 1927
Projection transverse de Mercator

CONTOUR INTERVAL 50 FEET
Elevations in Feet above Mean Sea Level
North American Datum 1927
Transverse Mercator Projection

Building.....Bâtiment.....Barrn.....Grange

School.....École.....Post Office.....Bureau de poste

Church.....Église.....Cemetery.....Cimetière

Lighthouse.....Phare

River with bridge.....Rivière avec pont

Stream, intermittent or dry.....Cours d'eau intermittent ou à sec

Lake intermittent, indefinite.....Lac intermittent; rive imprécise

Marsh or Swamp.....Marais ou marécage

Depression contours.....Courbes de cuvette