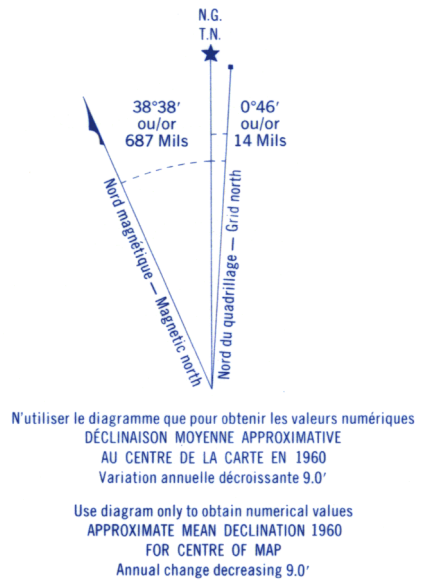


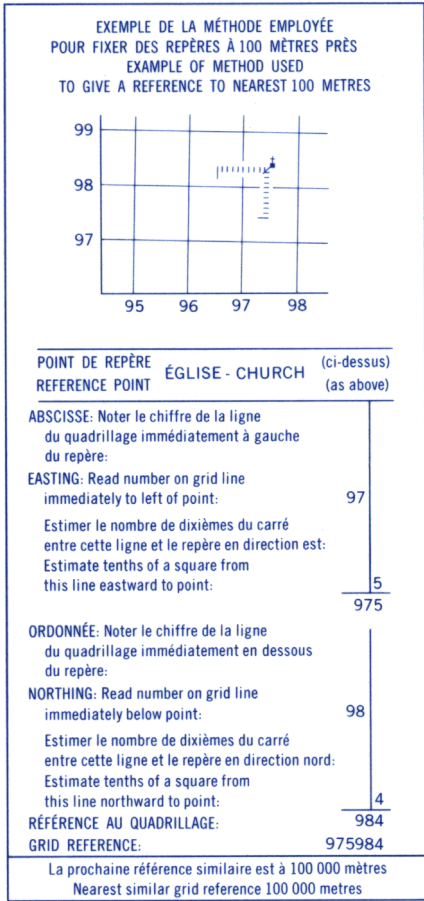
Référence de cette carte
pour usage militaire:
Military users,
refer to this map as:

SÉRIE	A 761	SERIES
CARTE	35 G/8 E-E	MAP
ÉDITION	1 MCE	EDITION



QUADRILLAGE DE MILLE MÈTRES
TRANSVERSE UNIVERSEL DE MERCATOR
ZONE 18
ONE THOUSAND METRE
UNIVERSAL TRANSVERSE MERCATOR GRID

DÉSIGNATION DE LA ZONE DU QUADRILLAGE: GRID ZONE DESIGNATION:	IDENTIFICATION DU CARRÉ DE 100 000 m 100 000 m SQUARE IDENTIFICATION		
18 V	<table><tr><td>WD</td></tr><tr><td>WC</td></tr></table> 68	WD	WC
WD			
WC			



Compiled, 1959-60, by the SURVEYS AND MAPPING
BRANCH, DEPARTMENT OF MINES AND TECHNICAL
SURVEYS, from air photographs taken in 1958. Field
surveys 1957. Printed 1961.

Copies may be obtained from the Canada Map Office, Department of Energy,
Mines and Resources, Ottawa, or your nearest map dealer.

Partial names update 1982.

LAC FORCIER QUÉBEC

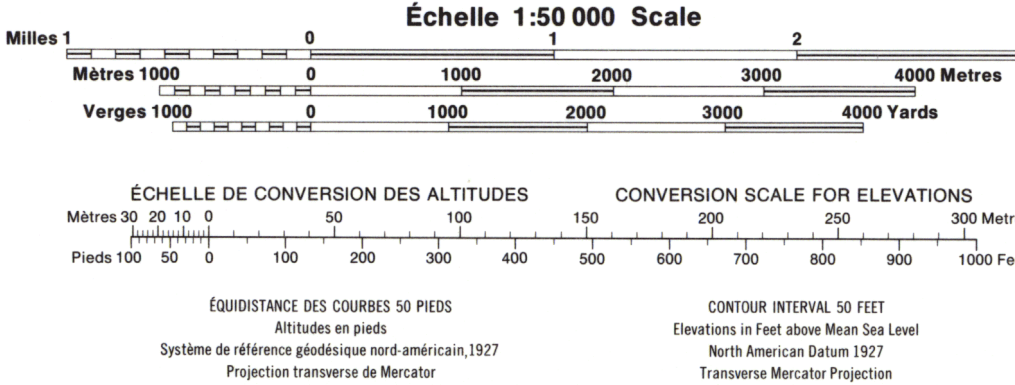
Compilée en 1959-60, par la DIRECTION DES LEVÉS ET
DE LA CARTOGRAPHIE, MINISTÈRE DES MINES ET DES
RELEVÉS TECHNIQUES, d'après les photographies aériennes
prises en 1958. Travaux exécutés sur le terrain en 1957. Imprimée
en 1961.

Ces cartes sont en vente au Bureau des Cartes du Canada, ministère de l'Énergie, des
Mines et des Ressources, Ottawa, ou chez le vendeur le plus près.

Mise à jour toponymique partielle effectuée en 1982.

Roads:
all weather
dry weather
cart track
trail or portage
Railway, normal gauge, single track
Power transmission line
Mine or Open cut
Horizontal control point, with elevation.

Routes:
toute saison
période sèche
de terre
sentier ou portage
Chemin de fer, voie unique (écartement normal)
Ligne de transport d'énergie
Mine ou fosse à ciel ouvert
Point géodésique avec cote 454



Building Bâtiment Barn Grange
School École Post Office Bureau de poste
Church Église Cemetery Cimetière
Lighthouse Phare
River with bridge Rivière avec pont
Stream, intermittent or dry Cours d'eau intermittent, ou à sec
Lake intermittent, indefinite Lac intermittent, rive imprécise
Marsh or Swamp Marais ou marécage
Depression contours Courbes de cuvette