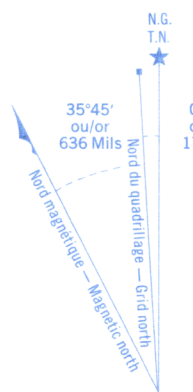


Référence de cette carte pour usage militaire: Military users, refer to this map as:	SÉRIE A 761 CARTE 35 F/8 E-E ÉDITION 1 MCE EDITION
---	--

GLOSSAIRE GLOSSARY

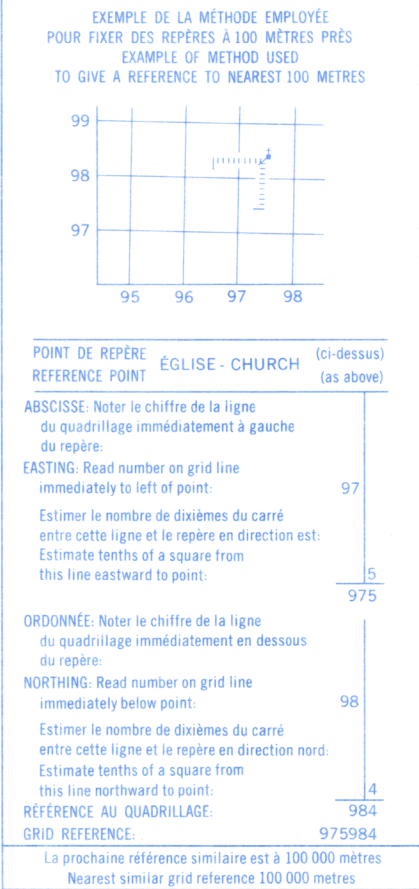
Abandonné,ée.....	Abandoned
Barrage	Dam
Cimetière	Cemetery
Cabine	Cabin
Chutes	Falls
Fondrière à filaments	String Bog
Fossé	Ditch
Gravière	Gravel Pit
Pont couvert	Covered Bridge
Quai	Wharf
Rapides	Rapids
Terrain d'aviation	Airfield
Tour de garde-feu	Fire Lookout Tower



N'utiliser le diagramme que pour obtenir les valeurs numériques
DECLINAISON MOYENNE APPROXIMATIVE
AU CENTRE DE LA CARTE EN 1960
Variation annuelle décroissante 9.0'
Use diagram only to obtain numerical values
APPROXIMATE MEAN DECLINATION 1960
FOR CENTRE OF MAP
Annual change decreasing 9.0'

QUADRILLAGE DE MILLE MÈTRES
TRANSVERSE UNIVERSEL DE MERCATOR
ZONE 18
ONE THOUSAND METRE
UNIVERSAL TRANSVERSE MERCATOR GRID

DÉSIGNATION DE LA ZONE DU QUADRILLAGE GRID ZONE DESIGNATION	IDENTIFICATION DU CARRÉ DE 100 000 m 100 000 m SQUARE IDENTIFICATION				
18 V	<table><tr><td>VD</td><td>68</td></tr><tr><td>VC</td><td></td></tr></table>	VD	68	VC	
VD	68				
VC					



Compiled, 1959-60, by the SURVEYS AND MAPPING
BRANCH, DEPARTMENT OF MINES AND TECHNICAL
SURVEYS, from air photographs taken in 1957. Field
surveys 1957. Printed 1961.

Copies may be obtained from the Canada Map Office, Department of Energy,
Mines and Resources, Ottawa, or your nearest map dealer.

Partial names update 1982.

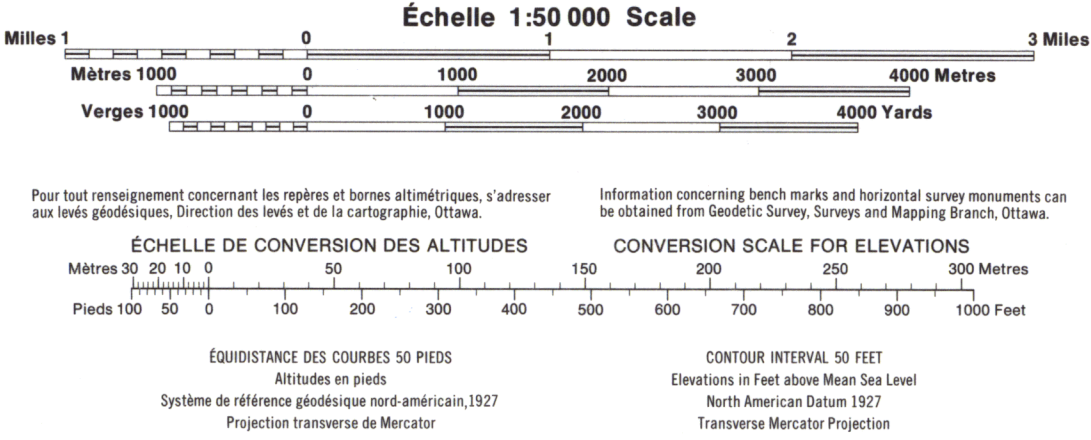
LAC HUBERT
QUÉBEC

Compilée en 1959-60, par la DIRECTION DES LEVÉS ET
DE LA CARTOGRAPHIE, MINISTÈRE DES MINES ET DES
RELEVÉS TECHNIQUES, d'après les photographies aériennes
prises en 1957. Travaux exécutés sur le terrain en 1957.
Imprimée en 1961.

Copies may be obtained from the Canada Map Office, Department of Energy,
Mines and Resources, Ottawa, or your nearest map dealer.

Mise à jour toponymique partielle effectuée en 1982.

Roads.....	Routes.....
all weather.....	toute saison.....
dry weather.....	période sèche.....
cart track.....	de terre.....
trail or portage.....	sentier ou portage.....
Railway, normal gauge, single track.....	Chemin de fer-voie unique (écartement normal).....
Power transmission line.....	Ligne de transport d'énergie.....
Mine or Open cut.....	Mine ou fosse à ciel ouvert.....
Horizontal control point, with elevation.....	Point géodésique avec cote.....



Building.....	Bâtiment.....
School.....	École.....
Church.....	Eglise.....
Lighthouse.....	Phare.....
River with bridge.....	Rivière avec pont.....
Stream, intermittent or dry.....	Cours d'eau intermittent, ou à sec.....
Lake intermittent, indefinite.....	Lac intermittent, rive imprécise.....
Marsh or Swamp.....	Marais ou marécage.....
Depression contours.....	Courbes de cuvette.....