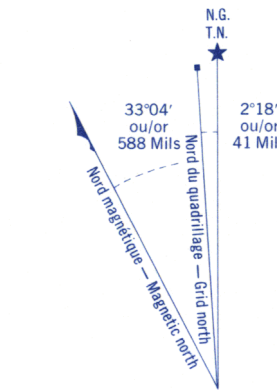


Référence de cette carte
pour usage militaire:
Military users,
refer to this map as:

SÉRIE A 761 SERIES
CARTE 35 F/4 E-E MAP
ÉDITION 1 MCE EDITION

GLOSSAIRE GLOSSARY

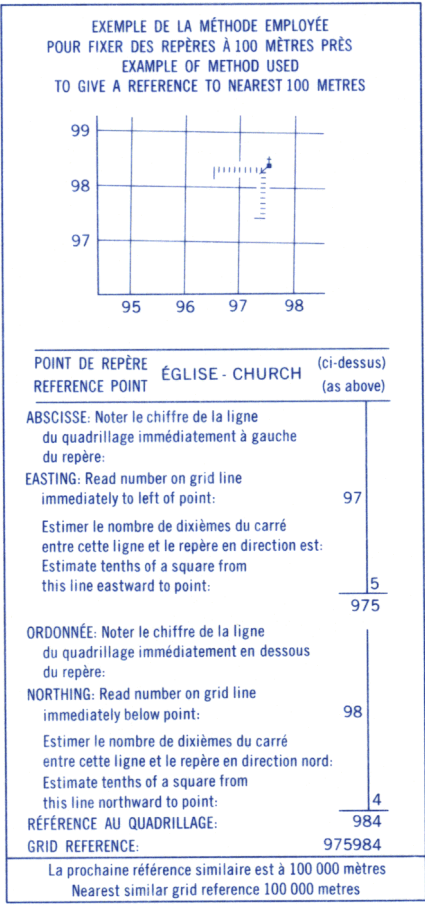
Abandonné,ée..... Abandoned
Barrage..... Dam
Cimetière..... Cemetery
Cabine..... Cabin
Chutes..... Falls
Fondrière à filaments..... String Bog
Fosse..... Ditch
Graville..... Gravel Pit
Pont couvert..... Covered Bridge
Quai..... Wharf
Rapides..... Rapids
Terrain d'aviation..... Airfield
Tour de garde-feu..... Fire Lookout Tower



N'utiliser le diagramme que pour obtenir les valeurs numériques
DECLINAISON MOYENNE APPROXIMATIVE
AU CENTRE DE LA CARTE en 1962
Variation annuelle décroissante 9.0'
Use diagram only to obtain numerical values
APPROXIMATE MEAN DECLINATION 1962
FOR CENTRE OF MAP
Annual change decreasing 9.0'

QUADRILLAGE DE MILLE MÈTRES
TRANSVERSE UNIVERSEL DE MERCATOR
ZONE 18
ONE THOUSAND METRE
UNIVERSAL TRANSVERSE MERCATOR GRID

DÉSIGNATION DE LA ZONE DU QUADRILLAGE GRID ZONE DESIGNATION	IDENTIFICATION DU CARRÉ DE 100 000 m 100 000 m SQUARE IDENTIFICATION
18V	UC



LES AMORCES BRUNES NUMÉROTÉES REPRÉSENTENT
LE QUADRILLAGE DE 1000 MÈTRES T.U.M.
ZONE 17
BROWN NUMBERED TICKS INDICATE
THE 1000 METRE U.T.M. GRID

Compiled, 1959-60, by the SURVEYS AND MAPPING BRANCH,
DEPARTMENT OF MINES AND TECHNICAL SURVEYS,
from air photographs taken in 1958. Field surveys 1957. Printed
1962.

Copies may be obtained from the Canada Map Office,
Department of Energy, Mines and Resources, Ottawa,
or your nearest map dealer.

Partial names update 1982

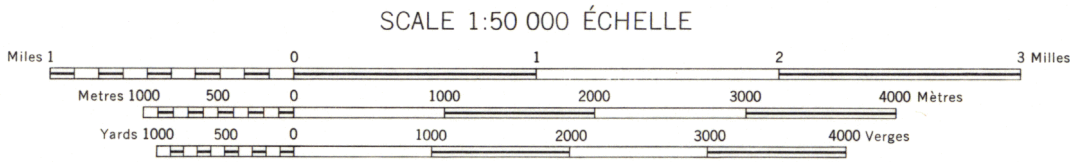
KETTLESTONE BAY
QUÉBEC - NORTHWEST TERRITORIES

Compilée en 1959-60 par la DIRECTION DES LEVÉS ET DE
LA CARTOGRAPHIE, MINISTÈRE DES MINES ET DES RE-
LEVÉS TECHNIQUES, d'après les photographies aériennes prises
en 1958. Travaux exécutés sur le terrain en 1957. Imprimée en
1962.

Ces cartes sont en vente au Bureau des Cartes du Canada,
ministère de l'Énergie, des Mines et des Ressources, Ottawa,
ou chez le vendeur le plus près.

Mise à jour toponymique partielle effectuée en 1982

Roads: Routes
all-weather: routes saisonnières
dry weather: période sèche
cart track: de terre
trail or portage: sentier ou portage
Railway, normal gauge, single track: Chemin de fer, voie unique (écartement normal)
Power transmission line: Ligne de transport d'énergie
Mine or Open cut: Mine ou fosse à ciel ouvert
Horizontal control point, with elevation: Point géodésique avec cote



ÉCHELLE DE CONVERSION DES ALTITUDES
CONVERSION SCALE FOR ELEVATIONS
Mètres 30 20 10 0 50 100 150 200 250 300 Metres
Pieds 100 50 0 100 200 300 400 500 600 700 800 900 1000 Feet

Note: Les îles du large font partie du
district de Keewatin, T.N.O.

ÉQUIDISTANCE DES COURBES 50 PIEDS
Altitudes en pieds
Système de référence géodésique nord-américain, 1927
Projection transverse de Mercator

CONTOUR INTERVAL 50 FEET
Elevations in Feet above Mean Sea Level
North American Datum 1927
Transverse Mercator Projection

Note: Offshore islands lie within the
District of Keewatin, N.W.T.

Building..... Bâtiment.....
School..... École.....
Church..... Église.....
Lighthouse..... Phare.....
River with bridge..... Rivière avec pont.....
Stream, intermittent or dry..... Cours d'eau intermittent ou à sec.....
Lake intermittent, indefinite..... Lac intermittent, rive imprécise.....
Marsh or Swamp..... Marais ou marécage.....
Depression contours..... Courbes de cuvette.....

