

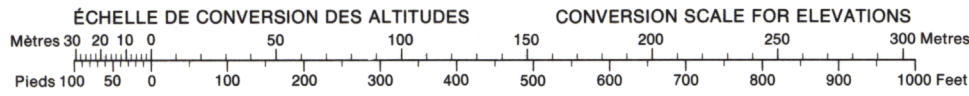

Compiled, 1959-60, by the SURVEYS AND MAPPING BRANCH, DEPARTMENT OF MINES AND TECHNICAL SURVEYS, from air photographs taken in 1958. Field surveys 1957. Printed 1961.

Copies may be obtained from the Canada Map Office, Department of Energy, Mines and Resources, Ottawa, or your nearest map dealer.

Partial names update 1982

LAC CARVE
QUÉBEC

SCALE 1:50 000 ÉCHELLE



ÉCHELLE DE CONVERSION DES ALTITUDES
Altitudes in feet
North American Datum 1927
Projection transverse de Mercator

CONVERSION SCALE FOR ELEVATIONS
Elevations in feet above Mean Sea Level
North American Datum 1927
Transverse Mercator Projection

Roads: all weather, dry weather, cart track, trail or portage, Railway, normal gauge, single track, Power transmission line, Mine or Open cut, Horizontal control point, with elevation.

Routes: toute saison, période sèche, de terre, sentier ou portage, Chemin de fer, voie unique (écartement normal), Ligne de transport d'énergie, Mine ou fosse à ciel ouvert, Point géodésique avec cote.

Compilée en 1959-60, par la DIRECTION DES LEVÉS ET DE LA CARTOGRAPHIE, MINISTÈRE DES MINES ET DES RELEVÉS TECHNIQUES, d'après les photographies aériennes prises en 1958. Travaux exécutés sur le terrain 1957. Imprimée en 1961.

Ces cartes sont en vente au Bureau des Cartes du Canada, Ministère de l'Énergie, des Mines et des Ressources, Ottawa, ou chez le vendeur le plus près.

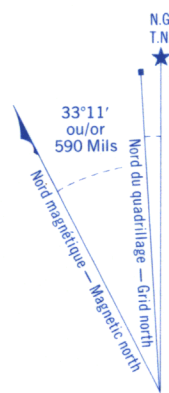
Mise à jour toponymique partielle effectuée en 1982

Building, School, Church, Lighthouse, River with bridge, Stream, intermittent or dry, Lake intermittent, indefinite, Marsh or Swamp, Depression contours, Barn, Post Office, Cemetery, Grange, Bureau de poste, Cimetière, Rivière avec pont, Cours d'eau intermittent, ou à sec, Lac intermittent, rive imprécise, Marais ou marécage, Courbes de cote.

Référence de cette carte pour usage militaire: Military users, refer to this map as: SÉRIE A 761, CARTE 35 F/3 E-E, ÉDITION 1 MCE, SERIES MAP, EDITION

GLOSSAIRE GLOSSARY

Abandonné, Barrage, Cimetière, Cabine, Chutes, Fondrière à filaments, Fosse, Gravière, Pont couvert, Quai, Rapides, Terrain d'aviation, Tour de garde-feu, Abandoned, Dam, Cemetery, Cabin, Falls, String Bog, Ditch, Gravel Pit, Covered Bridge, Wharf, Rapids, Airfield, Fire Lookout Tower.



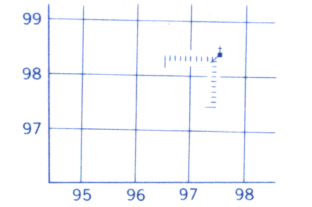
N'utiliser le diagramme que pour obtenir les valeurs numériques DECLINAISON MOYENNE APPROXIMATIVE AU CENTRE DE LA CARTE EN 1961. Variation annuelle décroissante 8.5'.

Use diagram only to obtain numerical values APPROXIMATE MEAN DECLINATION 1961 FOR CENTRE OF MAP. Annual change decreasing 8.5'.

QUADRILLAGE DE MILLE MÈTRES
TRANSVERSE UNIVERSEL DE MERCATOR
ZONE 18
ONE THOUSAND METRE
UNIVERSAL TRANSVERSE MERCATOR GRID

DÉSIGNATION DE LA ZONE DU QUADRILLAGE GRID ZONE DESIGNATION	IDENTIFICATION DU CARRÉ DE 100 000 m 100 000 m SQUARE IDENTIFICATION
18V	UC

EXEMPLE DE LA MÉTHODE EMPLOYÉE POUR FIXER DES REPÈRES À 100 MÈTRES PRÈS
EXAMPLE OF METHOD USED TO GIVE A REFERENCE TO NEAREST 100 METRES



POINT DE REPÈRE
REFERENCE POINT
ÉGLISE - CHURCH (ci-dessus)
(as above)

ABSCISSE: Noter le chiffre de la ligne du quadrillage immédiatement à gauche du repère.
EASTING: Read number on grid line immediately to left of point.

Estimer le nombre de dixièmes du carré entre cette ligne et le repère en direction est.
Estimate tenths of a square from this line eastward to point.

ORDONNÉE: Noter le chiffre de la ligne du quadrillage immédiatement en dessous du repère.
NORTHING: Read number on grid line immediately below point.

Estimer le nombre de dixièmes du carré entre cette ligne et le repère en direction nord.
Estimate tenths of a square from this line northward to point.

RÉFÉRENCE AU QUADRILLAGE: 975984
GRID REFERENCE: 975984

La prochaine référence similaire est à 100 000 mètres
Nearest similar grid reference 100 000 metres