

Compiled, 1959 and 1960, by the SURVEYS AND MAPPING  
BRANCH, DEPARTMENT OF MINES AND TECHNICAL  
SURVEYS, from air photographs taken in 1958. Field Surveys  
1957. Printed 1961.

Copies may be obtained from the Canada Map Office, Department of Energy,  
Mines and Resources, Ottawa, or your nearest map dealer.

Partial names update 1982.

LAC VIGNEAU  
QUÉBEC

Compilée en 1959 et 1960, par la DIRECTION DES LEVÉS ET  
DE LA CARTOGRAPHIE, MINISTÈRE DES MINES ET DES  
RELEVÉS TECHNIQUES, à partir de photographies aériennes  
prises en 1958. Travaux exécutés sur le terrain en 1957.  
Imprimée en 1961.

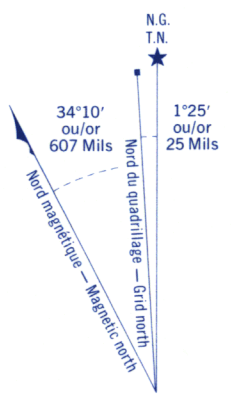
Ces cartes sont en vente au Bureau des Cartes du Canada, ministère de l'Énergie, des  
Mines et des Ressources, Ottawa, ou chez le vendeur le plus près.

Mise à jour toponymique partielle effectuée en 1982.

Référence de cette carte pour usage militaire:	SÉRIE A 761	SERIES
Military users, refer to this map as:	CARTE 35 F/2 E-E	MAP
	ÉDITION 1 MCE	EDITION

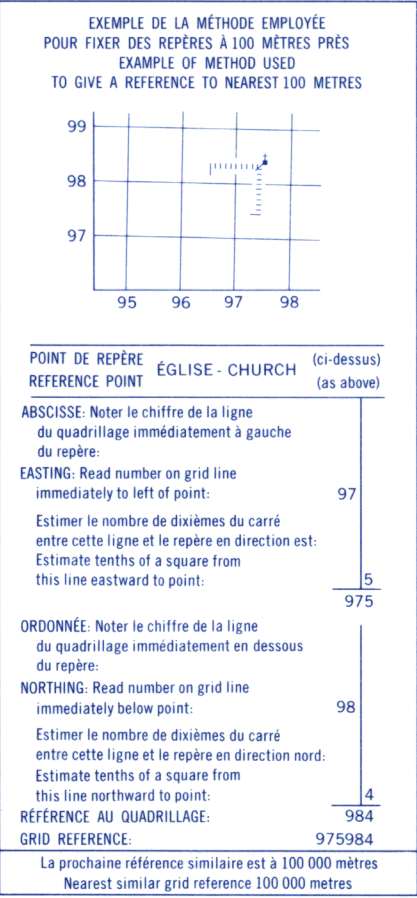
GLOSSAIRE GLOSSARY

Abandonné,ée.....	Abandoned
Barrage.....	Dam
Cimetière.....	Cemetery
Cabine.....	Cabin
Chutes.....	Falls
Fondrière à filaments.....	String Bog
Fossé.....	Ditch
Gravière.....	Gravel Pit
Pont couvert.....	Covered Bridge
Quai.....	Wharf
Rapides.....	Rapids
Terrain d'aviation.....	Airfield
Tour de garde-feu.....	Fire Lookout Tower

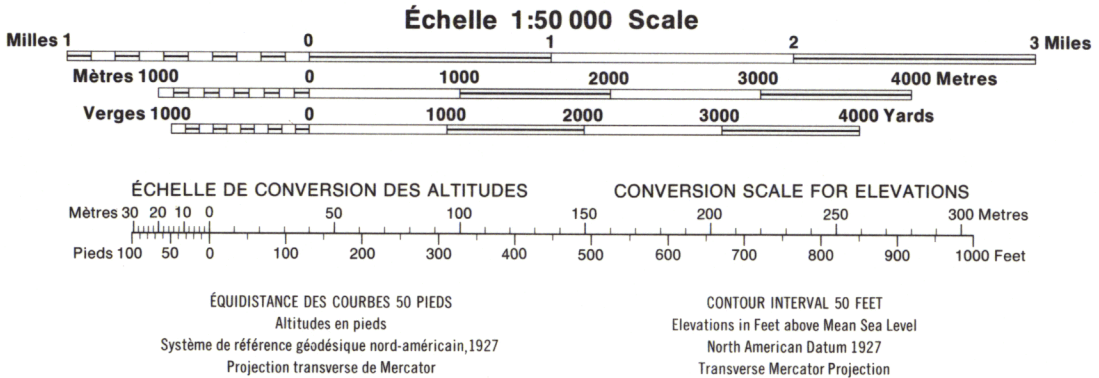


QUADRILLAGE DE MILLE MÈTRES  
TRANSVERSE UNIVERSEL DE MERCATOR  
ZONE 18  
ONE THOUSAND METRE  
UNIVERSAL TRANSVERSE MERCATOR GRID

DÉSIGNATION DE LA ZONE DU QUADRILLAGE: GRID ZONE DESIGNATION:	IDENTIFICATION DU CARRÉ DE 100 000 m 100 000 m SQUARE IDENTIFICATION
18V	VC



Roads:	Routes:
all weather.....	toute saison.....
dry weather.....	période sèche.....
cart track.....	de terre.....
trail or portage.....	sentier ou portage.....
Railway, normal gauge, single track.....	Chemin de fer, voie unique (écartement normal).....
Power transmission line.....	Ligne de transport d'énergie.....
Mine or Open cut.....	Mine ou fosse à ciel ouvert.....
Horizontal control point, with elevation.....	Point géodésique avec cote.....



Building.....	Bâtiment.....	Barn.....	Orange.....
School.....	École.....	Post Office.....	Bureau de poste.....
Church.....	Église.....	Cemetery.....	Cimetière.....
Lighthouse.....	Phare.....		
River with bridge.....	Rivière avec pont.....		
Stream, intermittent or dry.....	Cours d'eau intermittent ou à sec.....		
Lake intermittent, indefinite.....	Lac intermittent; rive imprécise.....		
Marsh or Swamp.....	Marais ou marécage.....		
Depression contours.....	Courbes de cuvette.....		