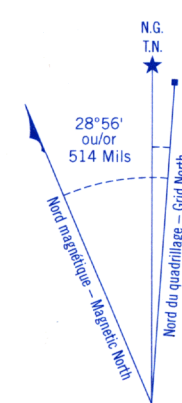


Référence de cette carte pour usage militaire : Military users, refer to this map as:	SÉRIE A 761 SERIES CARTE 35 D/16 MAP ÉDITION 2 MCE EDITION
--	--



Utiliser le diagramme que pour obtenir les valeurs numériques
 DÉCLINAISON MOYENNE APPROXIMATIVE
 AU CENTRE DE LA CARTE EN 1995
 Variation annuelle décroissante 10.1'

Use diagram only to obtain numerical values
 APPROXIMATE MEAN DECLINATION 1995
 FOR CENTRE OF MAP
 Annual change decreasing 10.1'

QUADRILLAGE UNIVERSEL TRANSVERSE DE MERCATOR
DE MILLE MÈTRES
ZONE 17
ONE THOUSAND METRE
UNIVERSAL TRANSVERSE MERCATOR GRID

LES AMORCES BRUNES NUMÉROTÉES REPRÉSENTENT
LE QUADRILLAGE U.T.M. DE 1000 MÈTRES
ZONE 18
BROWN NUMBERED TICKS INDICATE
THE 1000 METRE U.T.M. GRID

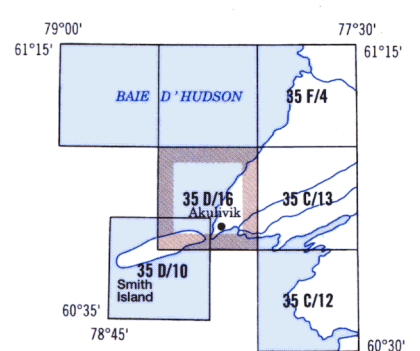
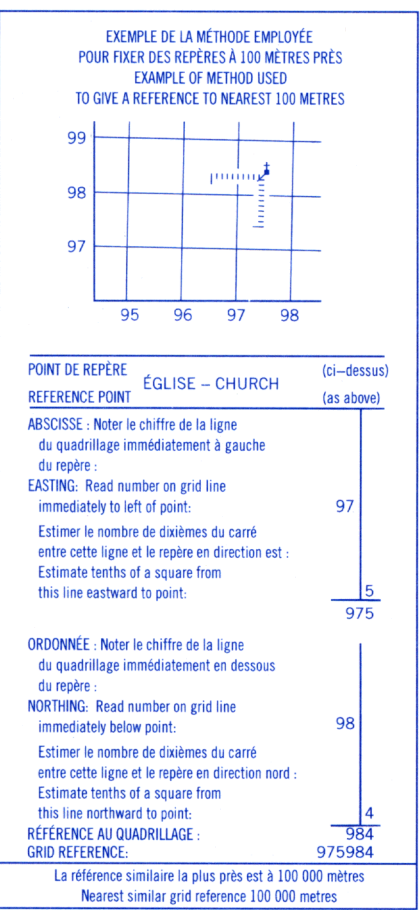
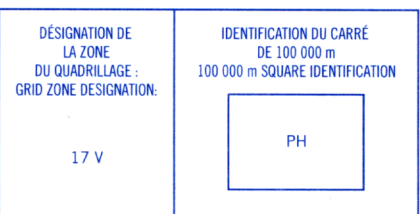


Tableau d'assemblage du Système national de référence cartographique
 Assembly chart of the National Reference System

DÉTAILLANT LOCAL LOCAL DEALER

LES CARTES TOPOGRAPHIQUES DE RNC_{Can}
NRC_{Can} TOPOGRAPHIC MAPS

AKULIVIK
35 D/16

ÉTABLI PAR LE CENTRE CANADIEN DE CARTOGRAPHIE,
RESSOURCES NATURELLES CANADA, RENSEIGNEMENTS À JOUR
EN 1994, PUBLIÉE EN 1997.

CES CARTES SONT EN VENTE AU BUREAU DES CARTES DU
CANADA, OTTAWA, OU CHEZ LE VENDEUR LE PLUS PRÈS.

© 1997, SA MAJESTÉ LA REINE DU CHIEF DU CANADA.


Routes:	Roads:	
gravier, aggloméré, toute saison	loose or stabilized surface, all weather	<u>2 axes ou plus</u> <u>moins de 2</u>
de gravier, temps sec	loose surface, dry weather	<u>2 lanes or more</u> <u>less than 2</u>
route non classée ou rue	unclassified road or street	_____
chemin de terre	vehicle track	_____
sentier, percée ou portage	trail, cut line or portage	_____

POUR LA LÉGENDE COMPLÈTE DES SIGNES, VOIR AU VERSO. **FOR COMPLETE REFERENCES SEE REVERSE SIDE.**

Nous apprécions vos commentaires.
Téléphonez-nous au 1-800-465-6277

Les îles du large font partie des limites définissant le territoire du Nunavut. Les limites définissant le territoire du Nunavut seront officiellement adoptées le 1^{er} avril 1999.

AKULIVIK
QUÉBEC TERRITOIRES DU NORD-OUEST
QUEBEC NORTHWEST TERRITORIES



ÉCHELLE DE CONVERSION DES ALTITUDES		CONVERSION SCALE FOR ELEVATIONS	
Mètres 30 10 0 10 30	0 50 100 150 200 250 300 Mètres	Feet 100 50 0 50 100 150 200 250 300 Mètres	
Pieds 100 50 0 50 100			
EQUIDISTANCE DES COURSES 50 PIEDS Activities in paces		CONTOUR INTERVAL 50 FEET Contours in Feet above Mean Sea Level	
PROJECTION TRANSFORMÉE DE GAUSS Système de référence géodésique nord-américain 1983		TRANSVERS MERRILL PROJECTION North American Datum 1983	
Conversion des coordonnées NAD 83 (NGS 84) au NAD 27 Mean Values for NAD 83 (NGS 84) to NAD 27		Mean Values for NAD 83 (NGS 84) to NAD 27	
Northings: add 1600000.00 Eastings: subtract 110000.00 Conversions: geodetic: $1.00''$ Longitude: add $11.00''$ Latitude: subtract $22.00''$ Azimuth: $10.00''$ Scale: 1.00		Geodetic: $1.00''$ Longitude: add $11.00''$ Latitude: subtract $22.00''$ Azimuth: $10.00''$ Scale: 1.00	
Quadrangle		Grid	

PRODUCED BY THE CANADA CENTRE FOR MAPPING, NATURAL
RESOURCES CANADA. INFORMATION CURRENT AS OF 1994.
PUBLISHED 1997.

COPIES MAY BE OBTAINED FROM THE CANADA MAP OFFICE
OTTAWA, OR YOUR NEAREST MAP DEALER.

©1997. HER MAJESTY THE QUEEN IN RIGHT OF CANADA.

*We welcome your comments.
Just phone us at 1-800-465-MAPS*