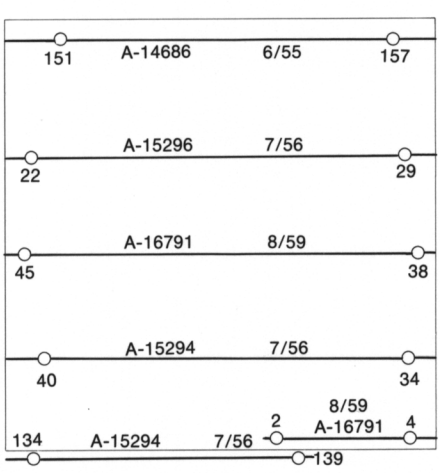


LEGEND - LÉGENDE


ROAD, HARD SURFACE, ALL WEATHER		ROUTE, SURFACE DURE, TOUS TEMPS
ROAD, LOOSE SURFACE		ROUTE, SURFACE DE GRAVIER
CART TRACK, WINTER ROAD		CHEMIN DE CHARIOL, ROUTE D'HIVER
TRAIL, CUT LINE, PORTAGE		PISTE, LIGNE OUVERTE, PORTAGE
BUILT-UP AREA		AGGLOMERATION
RAILWAY, SIDING, STATION, STOP		CHEMIN DE FER, VOIE D'ÉVITEMENT, STATION, ARRÊT
BRIDGE		PONT
SEAPLANE BASE, ANCHORAGE		BASE, ANCRAGE D'HYDRAVIONS
HOUSE, BARN		MAISON, GRANGE
CHURCH, SCHOOL		EGLISE, ÉCOLE
POST OFFICE		BUREAU DE POSTE
TOWER, FIRE, RADIO		TOUR, FEU, RADIO
WELL, OIL, GAS		PUITS, PÉTROLE, GAZ
TANK, OIL, GASOLINE, WATER		RÉSERVOIR: PÉTROLE, ESSENCE, EAU
POWER TRANSMISSION LINE		LIGNE DE TRANSPORT D'ÉNERGIE
MINE		DÉBLAI, REMBLAI
CUTTING, EMBANKMENT		CARRIÈRE DE GRAVIER
GRAVEL PIT		FRONTIÈRE INTERNATIONALE, LIMITE PROVINCIALE, AVIS, BORDS, FRONTIÈRES
INTERNATIONAL, PROVINCIAL BOUNDARY WITH MONUMENT		LIMITE DE COMTE, DE DISTRICT
COUNTY, DISTRICT BOUNDARY		LIMITE DE CANTON, DE PAROISSE
TOWNSHIP, PARISH BOUNDARY		COIN DE CANTON ARPENTÉ, NON ARPENTÉ (DLS)
DLS SECTION CORNER: SURVEYED, UNSURVEYED		COINS DE SECTION (DLS)
DLS SECTION CORNERS		LIMITE DE MUNICIPALITÉ
MUNICIPALITY BOUNDARY		LIMITE DE RÉSERVE, DE PARC, ETC
RESERVE, PARK, ETC. BOUNDARY		REPERE PLANIMÉTRIQUE
HORIZONTAL SURVEY POINT		REPERE DE NIVELLEMENT AVEC COTE
BENCH MARK WITH ELEVATION		POINT COTE PRÉCIS SUR TERRE, SUR L'EAU
SPOT ELEVATION, PRECISE: LAND, WATER		COURS D'EAU, RIVE, INDEFINITE
STREAM, SHORELINE: INDEFINITE		SENS DU COURANT
DIRECTION OF FLOW		LAC, LAC INTERMITTENT, ÉTANGS
LAKE, INTERMITTENT LAKE, PONDS		TERRES SUBMERGÉES
FLOODED LAND		MARAIS, BOISÉ MARÉCAUX
MARSH, SWAMP, WOODED		LIT DE RIVIÈRE ASSÉCHÉ AVEC CHEVAUX
DRY RIVER BED WITH CHANNELS		FONDRIÈRE À FILAMENTS
STRING BOG		TOUNDRA: LACS EN TOUNDRA, POLYGOONS DE TOUNDRA
TUNDRA, LAKES IN TUNDRA, POLYGOONS		RAPIDES, CHUTES, RAPIDES
RAPIDS, FALLS, RAPIDS		ESTRANS, SABLES SOUS L'EAU
FORESHORE FLATS, SAND IN WATER		ROCHER
ROCK		BARRAGE
DAM		QUAI
WHARF		FOSSE
DITCH		COURBES DE NIVEAU
CONTOURS		COURBES APPROXIMATIVES
APPROXIMATE CONTOURS		COURBE DE CUVETTE
DEPRESSION CONTOUR		POINT COTE, APPROXIMATIF: SUR TERRE, SUR L'EAU
SPOT ELEVATION, APPROXIMATE: LAND, WATER		ESKER
ESKER		SABLE, DUNES DE SABLE
SAND, SAND DUNES		FONDRIÈRE DE PALSE
PALSA BOG		SURFACE BOISÉE, FORÊT
WOODED AREA, FOREST		ESPACE DÉNUDÉ, CLAIRIÈRE
CLEARED AREA		

PHOTOGRAPHY PHOTOGRAPHIE

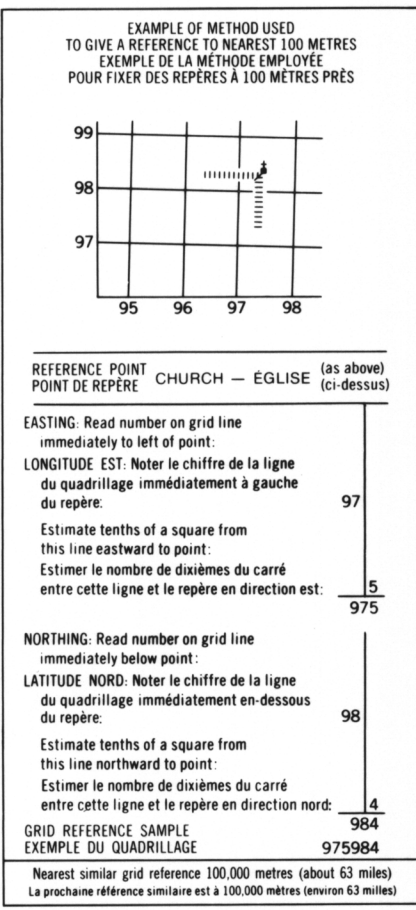
COMPILED RESTITUTION



REVISION REVISION



GRID ZONE DESIGNATION DESIGNATION DE LA ZONE	100,000 M. SQUARE IDENTIFICATION IDENTIFICATION DU CARRÉ DE 100,000 M.
18 V	VA



34-O/12	34-O/11	34-O/10
34-O/5	34-O/6	34-O/7
34-O/4	34-O/3	34-O/2

ONE THOUSAND METRE
UNIVERSAL TRANSVERSE MERCATOR GRID
ZONE 18
QUADRILLAGE DE MILLE MÈTRES
UNIVERSEL TRANSVERSE DE MERCATOR

The 1978 MAGNETIC BEARING is 29°50' (530 mils)
WEST OF GRID NORTH.
ANNUAL CHANGE DECREASING 11.7°
GRID NORTH is 0°13' (4 mils) WEST OF TRUE NORTH
for centre of map.

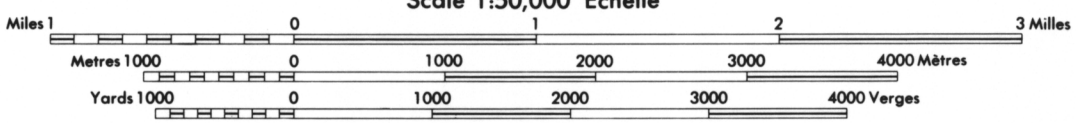
Le REPERE MAGNÉTIQUE en 1978 est à 29°50' (530 mils)
OUEST DU NORD DU QUADRILLAGE
VARIATION ANNUELLE DÉCROISSANTE 11.7°
NORD DU QUADRILLAGE est 0°13' (4 mils) à l'ouest du
NORD GÉOGRAPHIQUE au centre de la carte.

PRODUCED BY THE SURVEYS AND MAPPING BRANCH,
DEPARTMENT OF ENERGY, MINES AND RESOURCES,
OTTAWA, 1978. INFORMATION CURRENT AS OF 1956.
COPIES MAY BE OBTAINED FROM THE CANADA MAP OFFICE,
DEPARTMENT OF ENERGY, MINES AND RESOURCES, OTTAWA,
OR YOUR NEAREST MAP DEALER.
© 1978 HER MAJESTY THE QUEEN IN RIGHT OF CANADA,
DEPARTMENT OF ENERGY, MINES AND RESOURCES.

ELEVATIONS IN METRES ABOVE MEAN SEA LEVEL
CONTOUR INTERVAL 10 METRES
NORTH AMERICAN DATUM 1927
TRANSVERSE MERCATOR PROJECTION

INFORMATION CONCERNING LOCATION AND PRECISE
ELEVATION OF BENCH MARKS CAN BE OBTAINED BY
WRITING TO THE GEODETIC SURVEY, SURVEYS AND
MAPPING BRANCH OTTAWA.

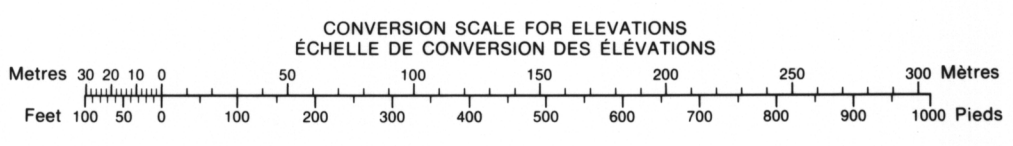
LAC ANUC
TERRITOIRE DU NOUVEAU-QUÉBEC
QUÉBEC



ELEVATIONS EN MÈTRES AU-DESSUS DU NIVEAU MOYEN DE LA MER
ÉQUIDISTANCE DES COURBES 10 MÈTRES
SYSTÈME DE RÉFÉRENCE GÉODÉSIQUE NORD-AMÉRICAIN 1927
PROJECTION TRANSVERSE DE MERCATOR

ON PEUT OBTENIR DES RENSEIGNEMENTS SUR LE LIEU
ET L'ALTITUDE EXACTE DES REPERES DE NIVELLEMENT
EN ÉCRIVANT AUX LEVES GÉODÉSQUES, DIRECTION DES
LEVES ET DE LA CARTOGRAPHIE, OTTAWA.

ÉTABLI PAR LA DIRECTION DES LEVES ET DE LA CARTO-
GRAPHIE, MINISTÈRE DE L'ÉNERGIE, DES MINES ET DES RES-
SOURCES, OTTAWA, EN 1978. RENSEIGNEMENTS À JOUR EN 1956.
CES CARTES SONT EN VENTE AU BUREAU DES CARTES DU
CANADA, MINISTÈRE DE L'ÉNERGIE, DES MINES ET DES RES-
SOURCES, OTTAWA, OU CHEZ LE VENDEUR LE PLUS PRÈS.
© 1978 SA MAJESTÉ LA REINE DU CHÈF DU CANADA,
MINISTÈRE DE L'ÉNERGIE, DES MINES ET DES RESSOURCES.



LAC ANUC
34-O/6
EDITION 1