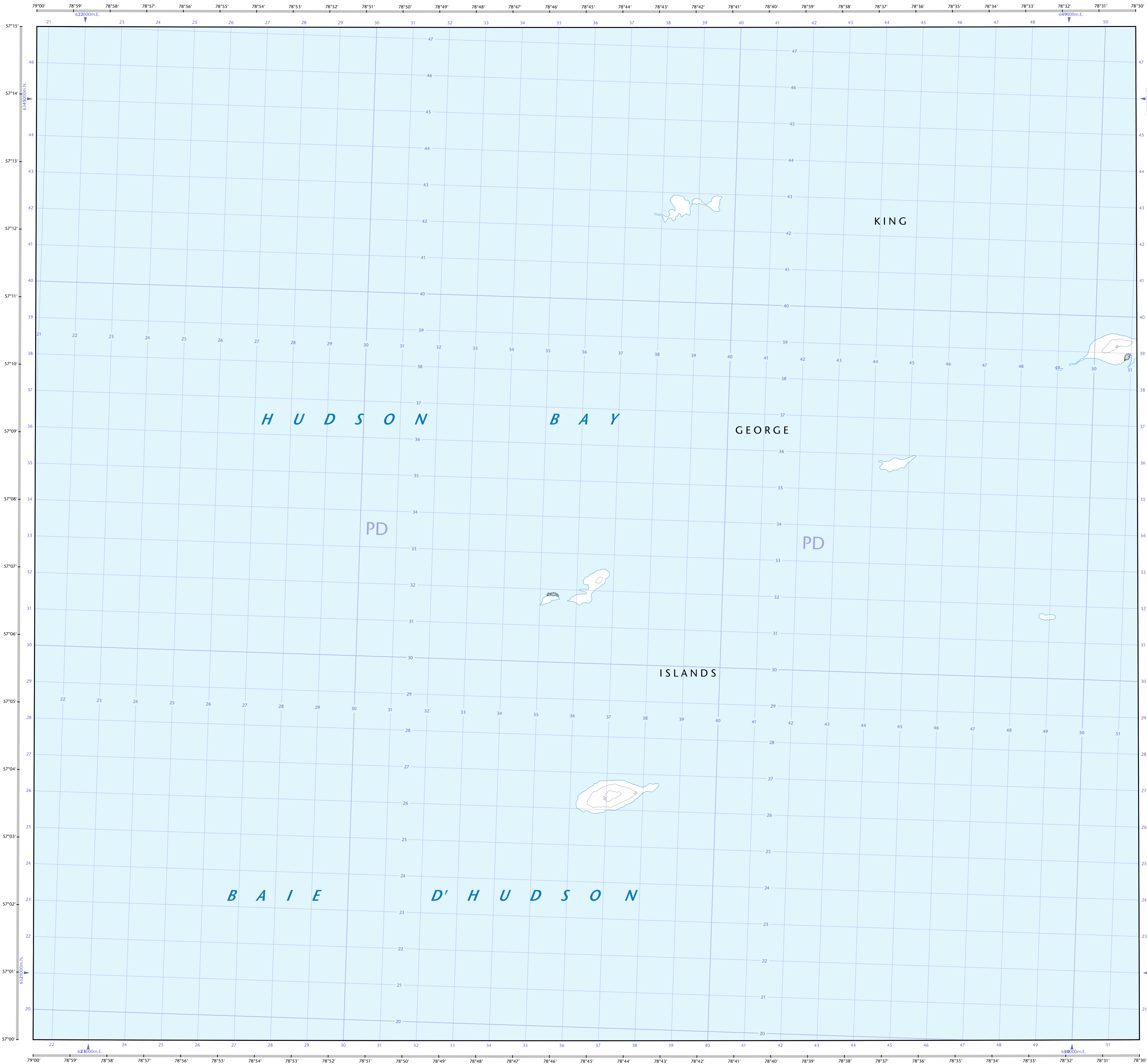



57°30'	34-E/6	34-E/7	34-E/8
57°15'		34-E/2	34-E/1
57°00'			
56°45'		34-D/15	34-D/16
	79°30'	79°00'	78°30'



Produced on February 1, 2011, by the Centre for

Établie le 1 février 2011, par le Centre d'information topographique, Ressources naturelles Canada.

The paper copy of this map meets the print quality standards of Natural Resources Canada when it bears a Certified Map Printer holographic label.

La copie papier de cette carte respecte les normes de qualité d'impression de Ressources naturelles Canada quand elle porte l'étiquette holographique de l'impression de cartes accréditée.

Map content validity dates

- Road network, Absent
- Hydrographic network, 200
- Vegetation, Absent
- Buildings, Absent

- Boundaries, Absent
- Toponymy, 2005 - 2010

Detailed metadata can be found

For corrections, additions or comments on the
content of this map, please contact us at:
at: topo.maps@NRCan.gc.ca
Visit our Web site: <http://maps.nrcan.gc.ca>

© 2011, Her Majesty the Queen in Right of Canada.

This map is not to be used for air or marine navigation.

Dates de validité du contenu de la carte

- Réseau routier, Absent
- Réseau hydrographique, 2006
- Végétation, Absent
- Bâtiments, Absent

• Toponymie, 2005 - 2010

[Consultez les métadonnées détaillées](#)

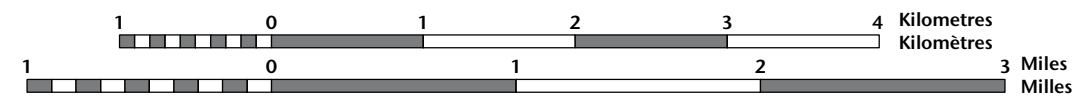
Pour toutes corrections, addition
le contenu de cette carte, veuillez
Canada par courrier électronique
Visitez notre site Web : <http://can>

© 2011. Sa Majesté la Reine du chef du Canada.

Cette carte ne doit pas être utilisée pour la navigation

NO TITLE

Nunavut



1 centimetre on the map represents 500 metres on the ground
Contour Interval: 10 metres
Elevations in metres above Mean Sea Level

Use diagram only to obtain numeric value:
Approximate Mean Declination 2011
for centre of map
Annual change decreasing $9.9'$

N'utiliser le diagramme que pour obtenir les valeurs numériques
Déclinaison moyenne approximative au centre de la carte en 2011

For magnetic declination information, visit: <http://gsc.nrcan.gc.ca/geomag>

visitez : <http://cgc.RNCan.gc.ca/geomag>

Transverse Mercator Projection
Projection transverse de Mercator
North American Datum 1983
Système de référence nord-américain 1983

1000 metre Universal Transverse
Mercator Grid
Zone 17

Quadrillage universel transverse
de Mercator de 1000 mètres

Consultez le tutoriel sur la manière d'évaluer la pertinence de la cellule L234 sur <http://www.viccon.gc.ca>

57°30'	34-E/6	34-E/7	34-E/8
57°15'		34-E/2	34-E/1
57°00'		34-D/15	34-D/16
56°45'			
	79°30'	79°00'	78°10'

Printed map / Carte imprimée

Cat. no. / No de cat.
M116-2/034102
ISSN 1915-884X
ISBN 978-0-660-65992-3

34-E/2

SCALE
ÉCHELLE **1:50 000**

EDITION 01 VERSION 00
ÉDITION 01 VERSION 00
SÉRIE A713
SÉRIE A713

igital map / Carte numérique

1116-2/034E02-PDF