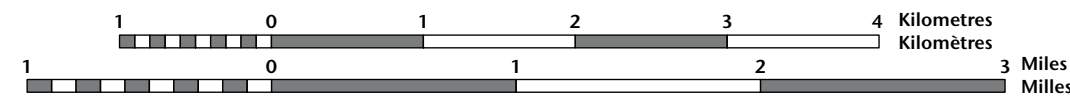
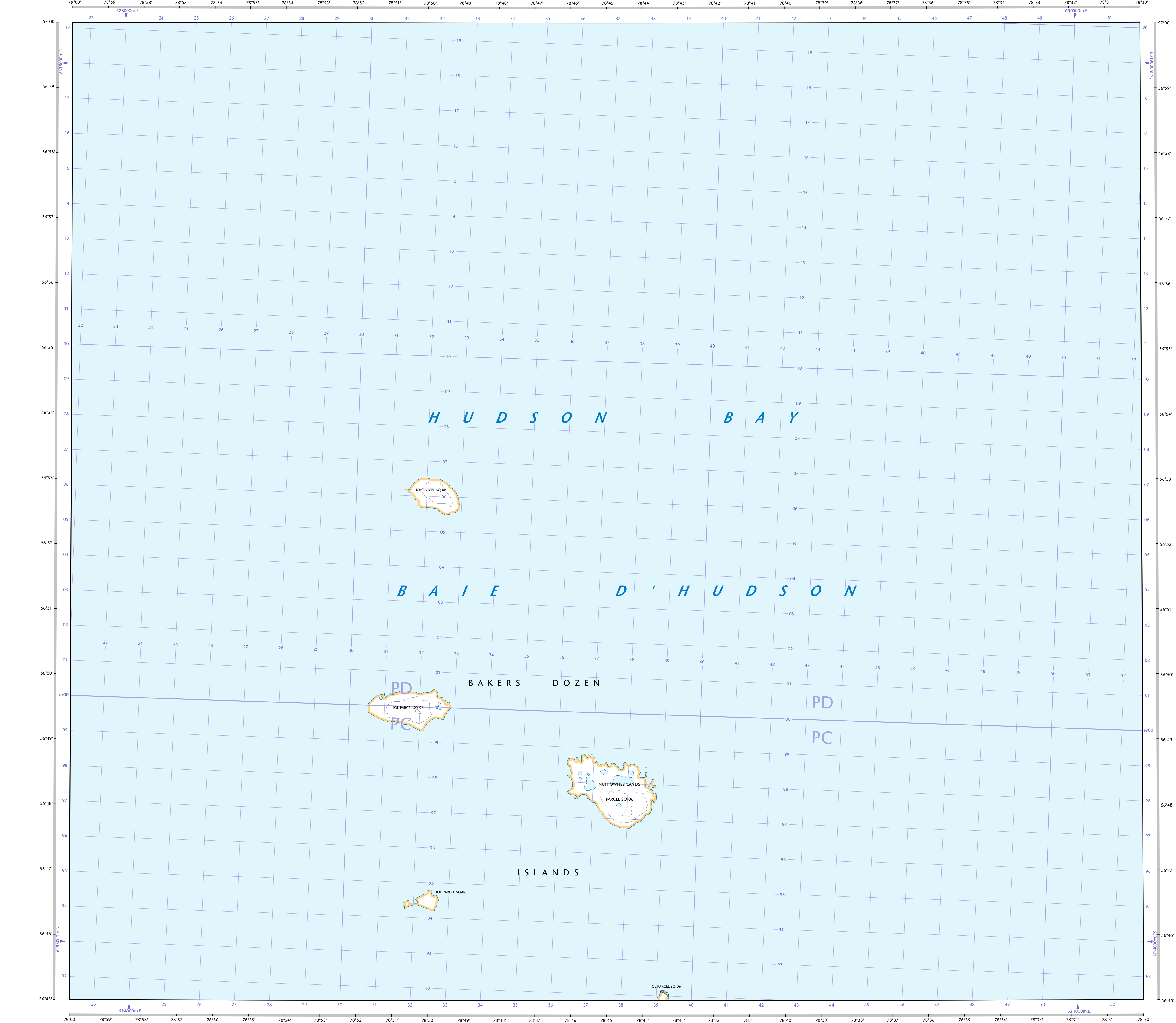


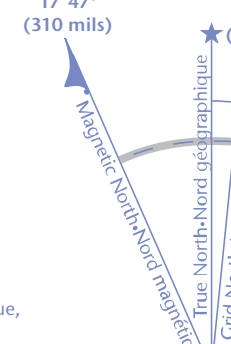
57°15'	34-E/2	34-E/1
57°00'	34-D/15	34-D/16
56°45'	34-D/11	34-D/9
56°30'	34-D/10	34-D/9



1 centimetre on the map represents 500 metres on the ground
Contour Interval: 10 metres
Elevations in metres above Mean Sea Level

1 centimètre sur la carte représente 500 mètres au sol
Équidistance des courbes: 10 mètres
Altitudes en mètres au-dessus du niveau moyen de la mer

Use diagram only to obtain numeric values
Approximate Mean Declination 2011
for centre of map
Annual change decreasing 9.6"
N'utiliser le diagramme que pour obtenir
les valeurs numériques
Déclinaison moyenne approximative
au centre de la carte en 2011
Variation annuelle décroissante 9.6"
For magnetic declination information,
visit: <http://gc.mnrc.gc.ca/geomag>
Pour l'information sur la déclinaison magnétique,
visitez: <http://gc.mnrc.gc.ca/geomag>



100 000 metre Square
Identification du carré de
100 000 mètres

Zone 17
Designation de la
zone du quadrillage

Transverse Mercator Projection
Projection transversale de Mercator
North American Datum 1983
Système de référence nord-américain 1983

1000 metre Universal Transverse
Mersator Grid
Zone 17
Designation de la
zone du quadrillage

A tutorial on how to estimate position from the UTM
grid can be found at: <http://maps.NRC.gc.ca/topo101>
Consultez le tutoriel sur la manière d'évaluer la position
à partir de la grille UTM sur: <http://cartes.NRC.gc.ca/topo101>

57°15'	34-E/2	34-E/1
57°00'	34-D/15	34-D/16
56°45'	34-D/11	34-D/9
56°30'	34-D/10	34-D/9

Printed map / Carte imprimée
Cat. no. / No de cat.
M116-2/034D15-PDF
ISBN 978-0-660-45884-8
ISBN 978-0-660-45889-3

Digital map / Carte numérique
Cat. no. / No de cat.
M116-2/034D15-PDF
ISBN 978-0-660-45884-8
ISBN 978-1-100-22222-8

Produced on March 24, 2011, by the Centre for
Topographic Information, Natural Resources Canada.
Établi le 24 mars 2011, par le Centre d'information
topographique, Ressources naturelles Canada.

The paper copy of this map meets the print quality
standards of Natural Resources Canada when it
bears a Certified Map Printer holographic label.

La copie papier de cette carte respecte les normes de
qualité d'impression de Ressources naturelles Canada
quand elle porte l'étiquette holographique de l'imprimeur
de cartes accrédité.

Map content validity dates
• Réseau routier, Absent
• Hydrographic network, 2006
• Vegetation, Absent
• Buildings, Absent
• Boundaries, 2010
• Toponymy, 2005 - 2010

Detailed metadata can be found at: <http://GeoGratis.gc.ca>

For corrections, additions or comments concerning the
content of this map, please contact Natural Resources Canada
at: topo@NRCan.gc.ca
Visit our Web site: <http://maps.NRC.gc.ca>

© 2011, Her Majesty the Queen in Right of Canada.
This map is not to be used for air or marine navigation.

Dates of validity of the content of the map
• Réseau hydrographique, 2006
• Vegetation, Absent
• Buildings, Absent
• Boundaries, 2010
• Toponymy, 2005 - 2010

Consultez les métadonnées détaillées sur: <http://GeoGratis.gc.ca>

Pour toutes corrections, additions ou commentaires concernant
le contenu de cette carte, veuillez contacter Ressources naturelles
Canada par courriel électronique à: cartes.topo@NRCan.gc.ca
Visitez notre site Web: <http://cartes.NRC.gc.ca>

Cette carte ne doit pas être utilisée pour la navigation
aérienne ou maritime.