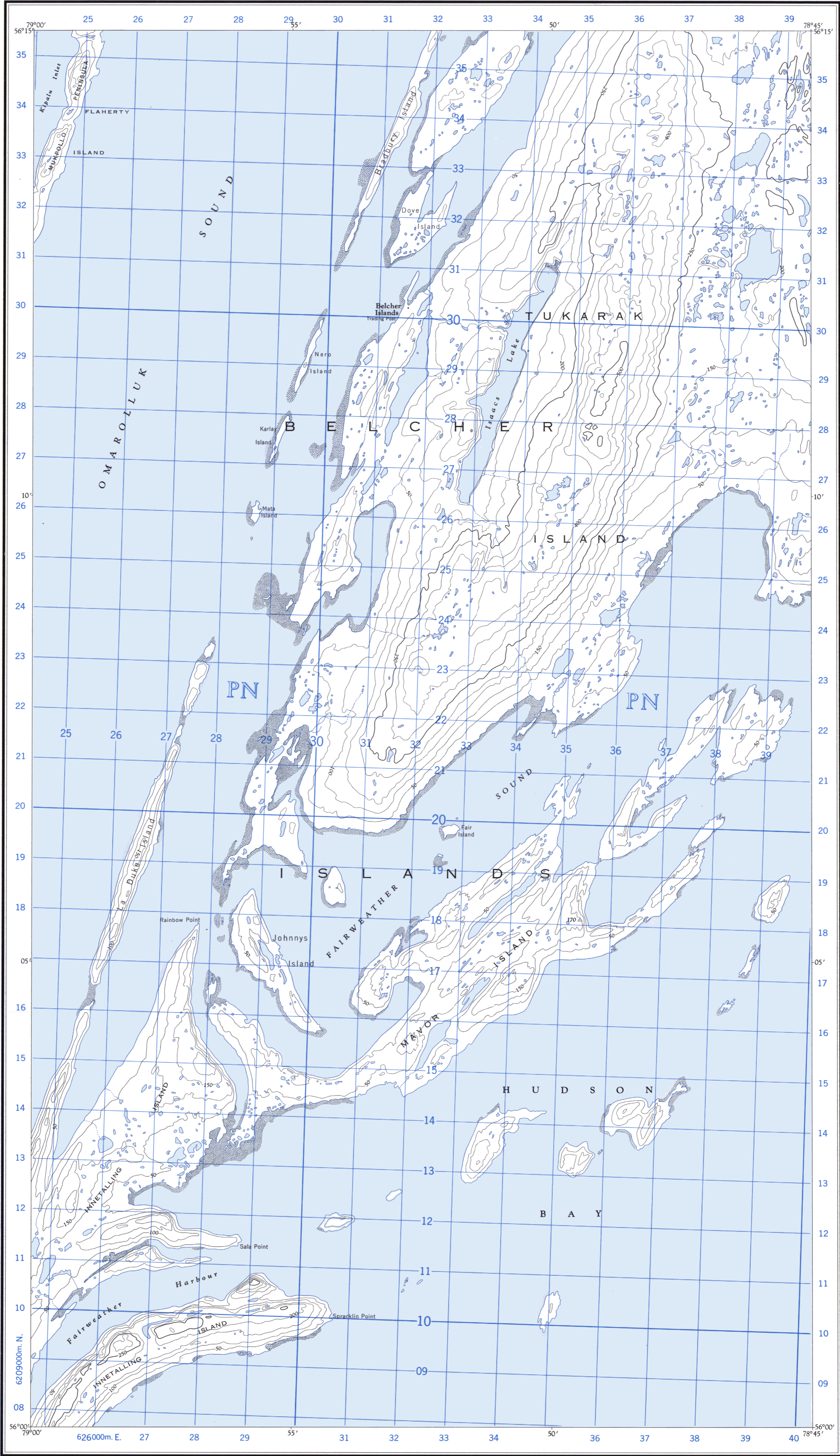


Refer to
this map as: 34 D/2 WEST
EDITION 1 ASE
SERIES A 733



Compiled, 1959-60, by the SURVEYS AND MAPPING
BRANCH, DEPARTMENT OF MINES AND TECHNICAL
SURVEYS, from air photographs taken in 1952 and 1960. Field
Surveys 1958. Printed 1963.

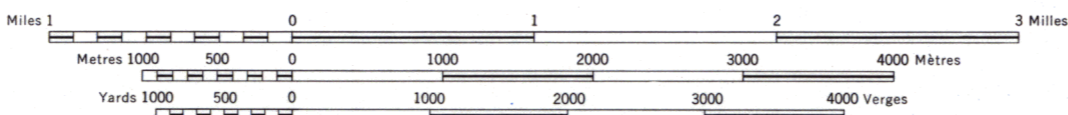
Compilée en 1959-60 par la DIRECTION DES LEVÉS ET
DE LA CARTOGRAPHIE, MINISTÈRE DES MINES ET DES
RELEVÉS TECHNIQUES, à partir de photographies aériennes
prises en 1952 et 1960. Travaux exécutés sur le terrain en 1958.
Imprimée en 1963.

FAIRWEATHER SOUND

DISTRICT OF KEEWATIN

NORTHWEST TERRITORIES

SCALE 1:50,000 ÉCHELLE



CONTOUR INTERVAL 50 FEET
Elevations in Feet above Mean Sea Level
North American Datum 1927
Transverse Mercator Projection

ÉQUIDISTANCE DES COURBES: 50 PIEDS
Élévations en pieds au-dessus du niveau moyen de la mer
Réseau géodésique nord-américain unifié (1927)
Projection transverse de Mercator

MAGNETIC DECLINATION 20° 26' WEST
AT CENTRE OF MAP 1961
Annual change (decreasing) 5.6'

DÉCLINAISON MAGNÉTIQUE AU CENTRE
DE LA FEUILLE EN 1961: 20° 26' OUEST
Variation annuelle (décroissante) 5.6'

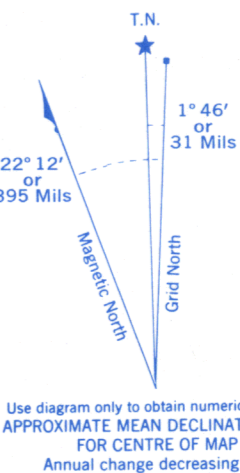
The nomenclature on this map has not been submitted to
the Canadian Board on Geographical Names and may be
subject to revision. Information on names is invited by the
Surveys and Mapping Branch.

La nomenclature de la présente carte n'a pas été soumise
à la Commission canadienne des noms géographiques et,
par conséquent, elle pourrait faire l'objet d'une révision.
Tous renseignements sur les noms seront bien accueillis
par la Direction des levés et de la cartographie.

Roads: toute saison, période sèche, de terre, sentier ou portage, Railway, normal gauge, single track, Power transmission line, Mine or Open cut, Horizontal control point, with elevation, Bench mark, with elevation

Building, School, Church, Lighthouse, River with bridge, Stream, intermittent or dry, Lake intermittent, indefinite, Marsh or Swamp, Depression contours, Barn, Grange, Post Office, Cemetery, Rivière avec pont, Cours d'eau intermittent ou à sec, Lac intermittent, rive imprécise, Marais ou marécage, Courbes de cuvette

CONVERSION SCALE FOR ELEVATIONS
Metres
Feet



GRID ZONE DESIGNATION	100,000 M. SQUARE IDENTIFICATION
17 V	PN
TO GIVE A REFERENCE TO NEAREST 100 METRES	
EXAMPLE: BUILDING	
EASTING: Read number on grid line immediately to left of point	31
Estimate tenths of a square from this line eastward to point.	6
NORTHING: Read number on grid line immediately below point	316
Estimate tenths of a square from this line northward to point.	2
MILITARY GRID REFERENCE	316302
Nearest similar grid reference 100,000 metres (about 63 miles)	

ONE THOUSAND METRE
UNIVERSAL TRANSVERSE MERCATOR GRID
ZONE 17