
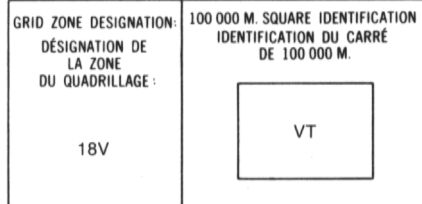
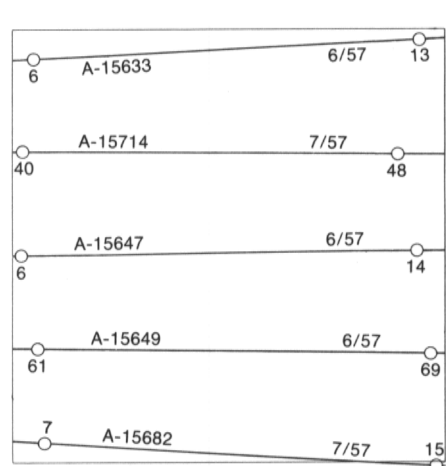


MORaine M MORaine



REFERENCE POINT POINT DE REPÈRE	CHURCH — EGLISE	(as above) (ci-dessus)
EASTING: Read number on grid line immediately to left of point.		
LONGITUDE EST: Note le chiffre de la ligne du contour immédiatement à gauche du repère	97	
Estimate tenths of a square from this line eastward to point		
Estimer le nombre de dixièmes du carré entre cette ligne et le repère en direction est		5
		975
NORTHING: Read number on grid line immediately below point.		
LATITUDE NORTH: Note le chiffre de la ligne du quadrangle immédiatement en-dessous du repère	98	
Estimate tenths of a square from this line northward to point		
Estimer le nombre de dixièmes du carré entre cette ligne et le repère en direction nord		6
GRID REFERENCE SAMPLE		
ÉCHANTILLON DES QUADRANGLES		9759864
Nearest small grid reference 100 000 metres (about 63 miles) La prochaine référence similaire est 100 000 mètres (environ 63 miles)		

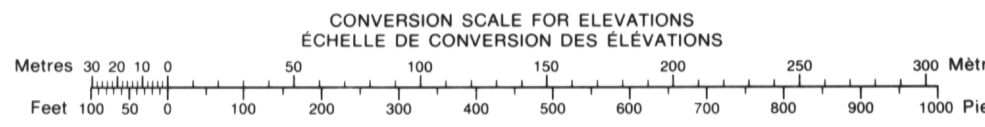
ONE THOUSAND METRE
UNIVERSAL TRANSVERSE MERCATOR GRID
ZONE 18
QUADRILLAGE DE MILLE MÈTRES
UNIVERSEL TRANSVERSE DE MERCATOR

34 C/10	34 C/9	34 B/12
34 C/7	34 C/8	34 B/5
34 C/2	34 C/1	34 B/4

The 1977 MAGNETIC BEARING is 22°36' (402 mils)
WEST of GRID NORTH.
ANNUAL CHANGE DECREASING 7.9'
GRID NORTH is 1°02' (19 mils) WEST of TRUE NORTH
for centre of map.
LE REPERE MAGNÉTIQUE en 1977 est à 22°36' (402 mil)
OUEST du NORD DU QUADRILLAGE.
VARIATION ANNUELLE DÉCROISSANTE 7.9'
NORD DU QUADRILLAGE est 1°02' (19 mils) à l'ouest du
NORD GÉOGRAPHIQUE au centre de la carte

INSPECTION OF THIS MAP USING 1990 SATELLITE
IMAGERY REVEALED NO CHANGES IN MAJOR
HYDROGRAPHIC OR CONSTRUCTED FEATURES.

UNE VÉRIFICATION DE CETTE CARTE AU MOYEN
D'IMAGES SATELLITE DE 1990 N'A MONTRÉ AUCUN
CHANGEMENT EN CE QUI CONCERNE LES ÉLÉMENTS
HYDROGRAPHIQUES OU LES ÉLÉMENTS RAPPORTÉS
(CONSTRUCTIONS) D'IMPORTANCE.



LAC PERSILLON
34 C/8
ÉDITION 1(B) EDITION

ELEVATIONS IN METRES ABOVE MEAN SEA LEVEL
CONTOUR INTERVAL..... 20 METRES

NORTH AMERICAN DATUM 1927
TRANSVERSE MERCATOR PROJECTION

LAC PERSILLON
TERRITOIRE-DU-NOUVEAU-QUÉBEC
QUÉBEC

Scale 1:50 000 Echelle

Miles 1 0 1 2 3 Miles

Metres 1000 0 1000 2000 3000 4000 Mètres

Yards 1000 0 1000 2000 3000 4000 Verges

ÉLÉVATIONS EN MÈTRES AU-DESSUS DU NIVEAU MOYEN DE LA MER

SYSTÈME DE RÉFÉRENCE GÉODÉSIQUE NORD-AMÉRICAIN 1927
PROJECTION TRANSVERSE DE MERCATOR

ÉTABLI PAR LA DIRECTION DES LEVÉS ET DE LA
CARTOGRAPHIE, MINISTÈRE DE L'ÉNERGIE, DES
MINES ET DES RESSOURCES, OTTAWA, EN 1977.
RENSEIGNEMENTS À JOUR EN 1957.

CES CARTES SONT EN VENTE AU BUREAU DES CARTES
DU CANADA, MINISTÈRE DE L'ÉNERGIE, DES MINES ET
DES RESSOURCES, OTTAWA, OU CHEZ LE VENDEUR
LE PLUS PRÈS.

© CANADA 1977. TOUS DROITS RÉSERVÉS

MISE À JOUR TOPONYMIQUE PARTIELLE EFFECTUÉE EN 1982