

Compiled, 1959-60, by the SURVEYS AND MAPPING
BRANCH, DEPARTMENT OF MINES AND TECHNICAL
SURVEYS, from air photographs taken in 1954. Field
surveys 1958. Printed 1962.


Copies may be obtained from the Map Distribution Office,
Department of Mines and Technical Surveys, Ottawa.

LAC DENYS QUÉBEC

Compilée en 1959-60, par la DIRECTION DES LEVÉS ET
DE LA CARTOGRAPHIE, MINISTÈRE DES MINES ET DES
RELEVÉS TECHNIQUES, d'après les photographies aériennes
prises en 1954. Travaux exécutés sur le terrain en 1958.
Imprimée en 1962.

Ces cartes sont en vente au Bureau de distribution des cartes,
ministère des Mines et des Relevés techniques, Ottawa.

- Roads: all weather, dry weather, cart track, Railway, normal gauge, single track, Power transmission line, Mine or Open cut, Horizontal control point, with elevation.
- Routes: toute saison, période sèche, de terre, Chemin de fer voie unique (écartement normal), Ligne de transport d'énergie, Mine ou fosse à ciel ouvert.
- Point géodésique avec cote



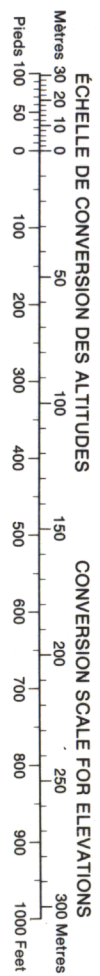
- Building, School, Church, Lighthouse, River with bridge, Stream, intermittent or dry, Lake intermittent, indefinite, Marsh or Swamp, Depression contours.
- Bâtiment, École, Église, Phare, Rivière avec pont, Cours d'eau intermittent ou à sec, Lac intermittent, rive imprécise, Marais ou marécage, Courbes de cuvette.
- Barn, Grange, Post Office, Bureau de poste, Cemetery, Cimetière.

INSPECTION OF THIS MAP USING 1984 SATELLITE IMAGERY
REVEALED NO CHANGES IN MAJOR HYDROGRAPHIC OR CON-
STRUCTED FEATURES.

UNE VÉRIFICATION DE CETTE CARTE AU MOYEN D'IMAGES
SATELLITE DE 1984 N'A MONTRÉ AUCUN CHANGEMENT EN
CE QUI CONCERNE LES ÉLÉMENTS HYDROGRAPHIQUES OU
LES ÉLÉMENTS RAPPORTÉS (CONSTRUCTIONS) IMPORTANCE.

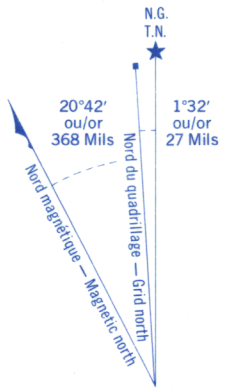
Référence de cette carte
pour usage militaire:
Military users,
refer to this map as:

SÉRIE A 761
CARTE 33 K/15 O-W MAP
ÉDITION 1 MCE EDITION



GLOSSAIRE - GLOSSARY

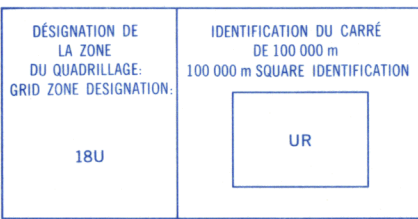
Rapides Rapids
Chutes Falls



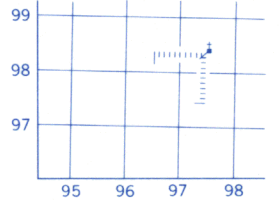
N'utiliser le diagramme que pour obtenir les valeurs numériques
DECLINAISON MOYENNE APPROXIMATIVE
AU CENTRE DE LA CARTE EN 1962
Variation annuelle décroissante 4.8'

Use diagram only to obtain numerical values
APPROXIMATE MEAN DECLINATION 1962
FOR CENTRE OF MAP
Annual change decreasing 4.8'

QUADRILLAGE DE MILLE MÈTRES
TRANSVERSE UNIVERSEL DE MERCATOR
ZONE 18
ONE THOUSAND METRE
UNIVERSAL TRANSVERSE MERCATOR GRID



EXEMPLE DE LA MÉTHODE EMPLOYÉE
POUR FIXER DES RÉFÉRENCES À 100 MÈTRES PRÈS
EXAMPLE OF METHOD USED
TO GIVE A REFERENCE TO NEAREST 100 METRES



POINT DE RÉFÉRENCE ÉGLISE - CHURCH (ci-dessus)
REFERENCE POINT (as above)

ABSCISSE: Noter le chiffre de la ligne du quadrillage immédiatement à gauche du repère.
EASTING: Read number on grid line immediately to left of point.
Estimer le nombre de dixièmes du carré entre cette ligne et le repère en direction est.
Estimate tenths of a square from this line eastward to point:

ORDONNÉE: Noter le chiffre de la ligne du quadrillage immédiatement en dessous du repère.
NORTHING: Read number on grid line immediately below point.
Estimer le nombre de dixièmes du carré entre cette ligne et le repère en direction nord.
Estimate tenths of a square from this line northward to point.

RÉFÉRENCE AU QUADRILLAGE: 975984
GRID REFERENCE:

La prochaine référence similaire est à 100 000 mètres
Nearest similar grid reference 100 000 metres