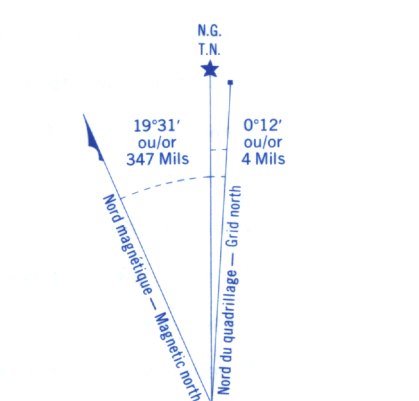
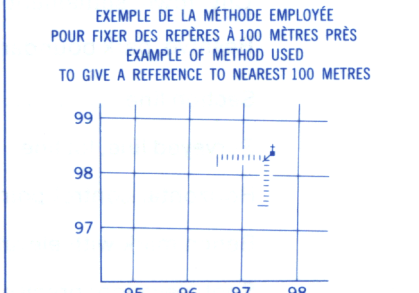
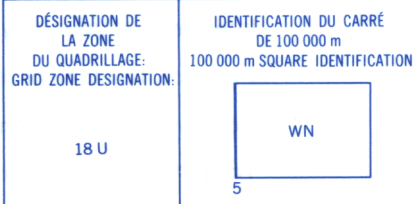


Référence de cette carte : SÉRIE A 761 SÉRIES
pour usage militaire: CARTE 32-O/10 MAP
Military users, refer to this map as: EDITION 1 MCE EDITION



N'utiliser le diagramme que pour obtenir les valeurs numériques
DECLINATION MOYENNE APPROXIMATIVE
AU CENTRE DE LA CARTE DE 1967
Variation annuelle décroissante 3.5'
Use diagram only to obtain numerical values
APPROXIMATE MEAN DECLINATION 1967
FOR CENTRE OF MAP
Annual change decreasing 3.5'

QUADRILLAGE DE MILLE MÈTRES
TRANSVERSE UNIVERSEL DE MERCATOR
ZONE 18
ONE THOUSAND METRE
UNIVERSAL TRANSVERSE MERCATOR GRID



POINT DE REPÈRE
REFERENCE POINT
ÉGLISE - CHURCH
ABSCISSE: Notez le chiffre de la ligne
du quadrillage immédiatement en gauche
du repère.
EASTING: Read number on grid line
immediately to left of point.
Estimer le nombre de dixièmes du carré
entre cette ligne et le repère en direction est.
Estimate tenths of a square from
this line eastward to point.
ORDONNÉE: Notez le chiffre de la ligne
du quadrillage immédiatement en dessous
du repère.
NORTHING: Read number on grid line
immediately below point.
Estimer le nombre de dixièmes du carré
entre cette ligne et le repère en direction nord.
Estimate tenths of a square from
this line northward to point.
RÉFÉRENCE AU QUADRILLAGE
GRID REFERENCE: 975984
La prochaine référence similaire est à 100 000 mètres
Next similar grid reference 100 000 metres

1985 SATELLITE NOTE

INSPECTION OF THIS MAP USING 1985 SATELLITE IMAGERY
REVEALED NO CHANGES IN MAJOR HYDROGRAPHIC OR CON-
STRUCTED FEATURES

UNE VÉRIFICATION DE CETTE CARTE AU MOYEN D'IMAGES
SATELLITE DE 1985 N'A MONTRÉ AUCUN CHANGEMENT EN CE QUI
CONCERNE LES ÉLÉMENTS HYDROGRAPHIQUES OU LES
ÉLÉMENTS RAPPORTÉS (CONSTRUCTIONS D'IMPORTANCE)

