PROVISIONAL MAP
32-O/9

EDITION 1(B)

CANADA

CARTE PROVISOIRE
32-O/9

ÉDITION 1(B)

Référence de cette carte pour usage militaire: Military users, refer to this map as:	SÉRIE A 761 SERIES	CARTE 32-O/9 MAP	ÉDITION 1 MCE EDITION

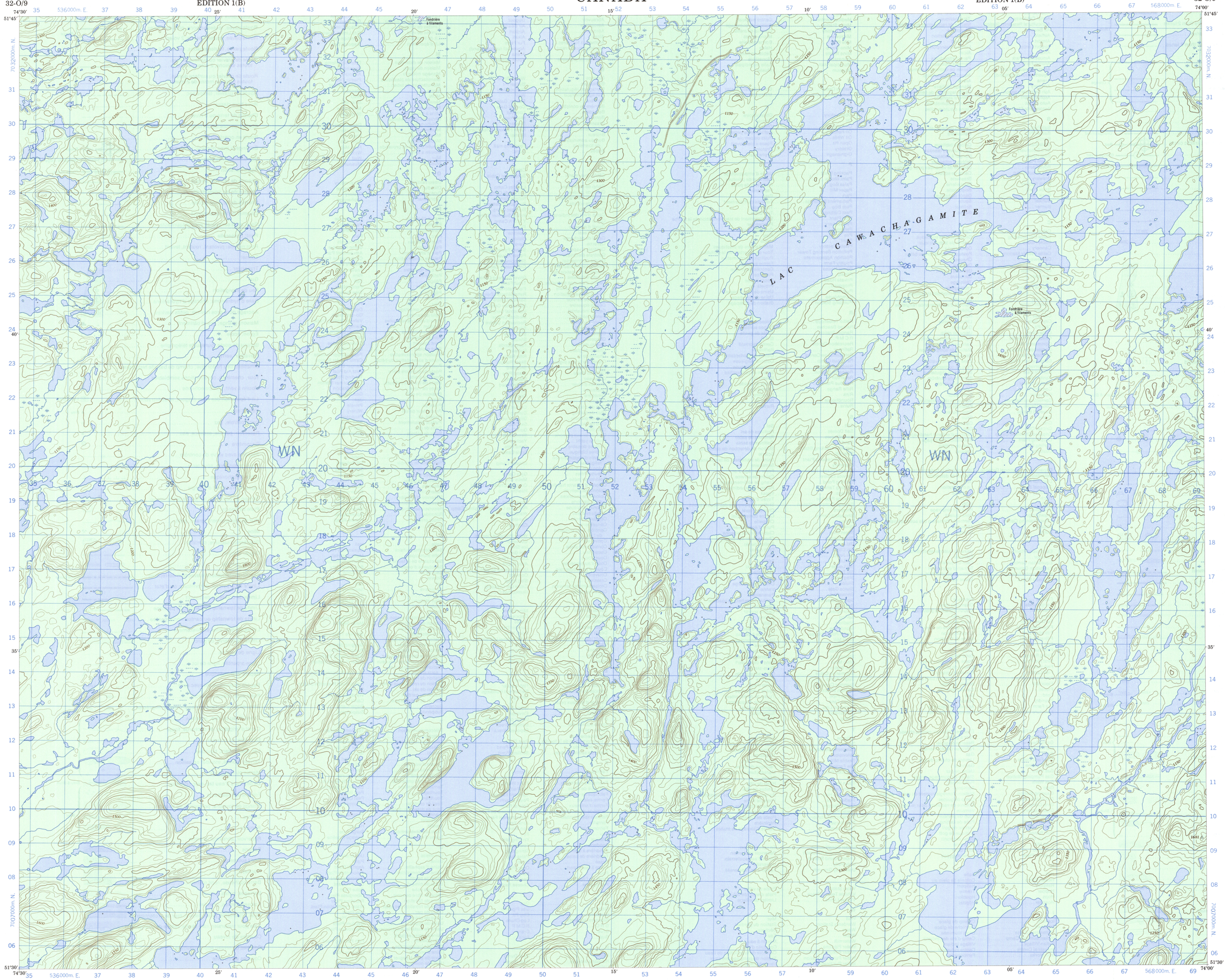

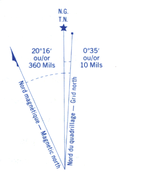

N'utiliser le diagramme que pour obtenir les valeurs numériques
DÉCLINAISON MOYENNE APPROXIMATIVE
AU CENTRE DE LA CARTE EN 1967
Variation annuelle décroissante 3.5'.

Use diagram only to obtain numerical values
APPROXIMATE MEAN DECLINATION 1967
FOR CENTRE OF MAP
Annual change decreasing 3.5'

QUADRILLAGE DE MILLE MÈTRES
TRANSVERSE UNIVERSEL DE MERCATOR
ZONE 18
ONE THOUSAND METRE
UNIVERSAL TRANSVERSE MERCATOR GRID

DÉSIGNATION DE LA ZONE DU QUADRILLAGE GRID ZONE DESIGNATION	IDENTIFICATION DU CARRÉ DE 100 000 m 100 000 m SQUARE IDENTIFICATION
18 U	WN

EXEMPLE DE LA MÉTHODE EMPLOYÉE POUR FIXER DES REPÈRES À 100 MÈTRES PRÈS
EXAMPLE OF METHOD USED TO GIVE A REFERENCE TO NEAREST 100 METRES



POINT DE REPÈRE / REFERENCE POINT: EGLISE - CHURCH (ci-dessus) (as above)

ABSCISSE: Noter le chiffre de la ligne du quadrillage immédiatement à gauche du repère:
EASTING: Read number on grid line immediately to left of point: 97
Estimer le nombre de dixièmes du carré entre cette ligne et le repère en direction est:
Estimate tenths of a square from this line eastward to point: 5
975

ORDONNÉE: Noter le chiffre de la ligne du quadrillage immédiatement en dessous du repère:
NORTHING: Read number on grid line immediately below point: 98
Estimer le nombre de dixièmes du carré entre cette ligne et le repère en direction nord:
Estimate tenths of a square from this line northward to point: 4
984

RÉFÉRENCE AU QUADRILLAGE:
GRID REFERENCE: 975984

La prochaine référence similaire est à 100 000 mètres
Nearest similar grid reference 100 000 metres

INSPECTION OF THIS MAP USING 1985 SATELLITE IMAGERY REVEALED NO CHANGES IN MAJOR HYDROGRAPHIC OR CONSTRUCTED FEATURES.

UNE VÉRIFICATION DE CETTE CARTE AU MOYEN D'IMAGES SATELLITE DE 1985 N'A MONTRÉ AUCUN CHANGEMENT EN CE QUI CONCERNE LES ÉLÉMENTS HYDROGRAPHIQUES OU LES ÉLÉMENTS RAPPORTÉS (CONSTRUCTIONS) D'IMPORTANCE.



Tableau d'assemblage du Système national de référence cartographique
Index to adjoining Maps of the National Topographic System

Produced, 1967, by the SURVEYS AND MAPPING BRANCH, DEPARTMENT OF ENERGY, MINES AND RESOURCES, from aerial photographs taken in 1955 and 1956. Field surveys 1961. Printed 1969.

Copies may be obtained from the Map Distribution Office, Department of Energy, Mines and Resources, Ottawa.
Partially compiled 1982.

PROVISIONAL PRINT
IMPRESSION PROVISOIRE

ÉCHELLE DE CONVERSION DES ALTITUDES — CONVERSION SCALE FOR ELEVATIONS

Mètres 30 20 10 0 50 100 150 200 250 300 Metres
Pieds 100 50 0 100 200 300 400 500 600 700 800 900 1000 Feet

LAC CAWACHAGAMITE

MUNICIPALITÉ DE BAIE-JAMES

QUÉBEC

Scale 1:50 000 Échelle

Miles 1 0 1 2 3 Milles
Metres 1000 0 1000 2000 3000 4000 Mètres
Yards 1000 0 1000 2000 3000 4000 Verges

This Provisional Map is equivalent to a standard map in accuracy of content.

FOR COMPLETE REFERENCE SEE REVERSE SIDE

CONTOUR INTERVAL 50 FEET
Elevations in Feet above Mean Sea Level
North American Datum 1927
Transverse Mercator Projection

Cette carte provisoire équivaut une carte régulière au point de vue précision de l'information.

POUR UNE LISTE COMPLÈTE DES SIGNES, VOIR AU VERSO

ÉQUIDISTANCE DES COURBES 50 PIEDS
Altitudes en pieds
Niveau de référence nord-américain 1927
Projection transverse de Mercator

Établie en 1967, par la DIRECTION DES LEVÉS ET DE LA CARTOGRAPHIE, MINISTÈRE DE L'ÉNERGIE, DES MINES ET DES RESSOURCES, d'après des photographies aériennes prises en 1955 et 1956. Levés sur le terrain en 1961. Imprimée en 1969

Ces cartes sont en vente au Bureau de distribution des cartes, ministère de l'Énergie, des Mines et des Ressources, Ottawa.

Mise à jour toponymique partielle effectuée en 1982

32-O/9
ÉDITION 1(B) EDITION