


Latitude \ Longitude	80°30'	80°00'	79°30'	79°00'
52°15'		33-D/4	33-D/3	
52°00'			32-M/13	32-M/14
51°45'			42-P/9	32-M/12
51°30'				32-M/11



La copie papier de cette carte respecte les normes de qualité d'impression de Ressources naturelles Canada quand elle porte l'étiquette holographique de l'imprimeur de cartes accrédité.

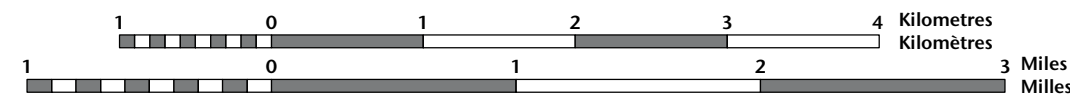
For corrections, additions or comments concerning the content of this map, please contact Natural Resources Canada at: topo.maps@NRCan.gc.ca
Visit our Web site: <http://maps.NRCan.gc.ca>

This map is not to be used for air or marine navigation.

Pour toutes corrections, additions ou commentaires concernant le contenu de cette carte, veuillez contacter Ressources naturelles Canada par courrier électronique à : cartes.topo@RNC.gc.ca
Visitez notre site Web : <http://cartes.RNC.gc.ca>

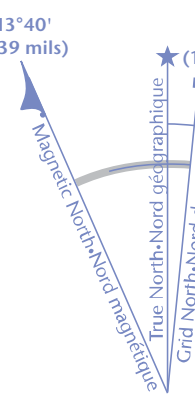
Cette carte ne doit pas être utilisée pour la navigation

Nunavut



1 centimetre on the map represents 500 metres on the ground
Contour Interval: 10 metres
Elevations in metres above Mean Sea Level

For magnetic declination information,
visit: <http://gsc.NRC.ca/geomag>
Pour information sur la déclinaison magnétique,
visitez : <http://cg.c.RNCan.gc.ca/geomag>



A tutorial on how to estimate position from the UTM grid can be found at: <http://maps.NRCan.gc.ca/topo101>
Consultez le tutoriel sur la manière d'évaluer la position

	Pri	Cat	M1
--	-----	-----	----

Printed map / Carte imprimée
Cat. no. / No de cat.
M116-2/032M13

Digital map / Carte numérique
Cat. no. / No de cat.
M116-2/032M13-PDF

