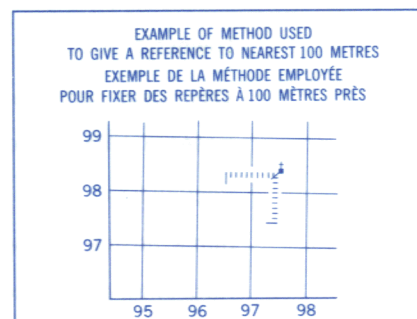
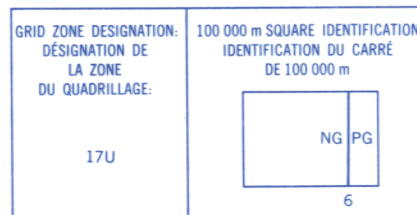


N'utiliser le diagramme que pour obtenir les valeurs numériques:  
 DÉCLINAISON MOYENNE APPROXIMATIVE  
 AU CENTRE DE LA CARTE EN 1969  
 Variation annuelle décroissante 2,6'

ONE THOUSAND METRE  
UNIVERSAL TRANSVERSE MERCATOR GRID  
ZONE 17  
QUADRILLAGE DE MILLE MÈTRES  
TRANSVERSE UNIVERSEL DE MERCATOR

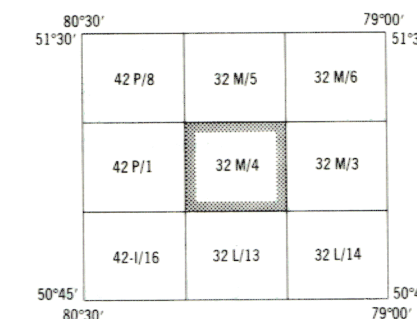


POINT DE REPÈRE		CHURCH - EGLISE	(ci-dessus)
EASTING: Read number on grid line immediately to left of point.			
ABSCISSE: Noter le chiffre de la ligne du quadrillage immédiatement à gauche du point.		97	
Estimate tenths of a square from this line eastward to point.			
Estimer le nombre de dixièmes du carré entre cette ligne et le repère en direction est.			15
			975
NORTHING: Read number on grid line immediately below point.			
ORDONNÉE: Noter le chiffre de la ligne du quadrillage immédiatement en-dessous du point.		98	
Estimate tenths of a square from this line northward to point.			
Estimer le nombre de dixièmes du carré entre cette ligne et le repère en direction nord.			4
GRID REFERENCE			984
RÉFÉRENCE AU QUADRILLAGE			975984
Nearest similar grid reference 100 000 metres La prochaine référence similaire est à 100 000 mètres			

## 1986 SATELLITE NOTE

INSPECTION OF THIS MAP USING 1986 SATELLITE IMAGERY REVEALED NO CHANGES IN MAJOR HYDROGRAPHIC OR CONSTRUCTED FEATURES.

UNE VÉRIFICATION DE CETTE CARTE AU MOYEN D'IMAGES SATELITE DE 1986 N'A MONTRÉ AUCUN CHANGEMENT EN CE QUI CONCERNE LES ÉLÉMENTS HYDROGRAPHIQUES OU LES ÉLÉMENTS RAPPORTÉS (CONSTRUCTIONS) D'IMPORTANCE.



Produced, 1969, by the SURVEYS AND MAPPING BRANCH,  
DEPARTMENT OF ENERGY, MINES AND RESOURCES,  
from aerial photographs taken in 1955. Field Surveys 1958 and  
1964. Printed 1973.

Copies may be obtained from the Canada Map Office,  
Department of Energy, Mines and Resources, Ottawa.

© Canada Copyrights Reserved 1973  
Partial names update 1982.

Roads:	Routes:
cart track.....	de terre.....
trail or portage.....	sentier ou portage.....

This Provisional Map is equivalent to a standard map in accuracy of content.

Some names on this map are not yet official.  
Corrections or additions are invited by the  
Surveys and Mapping Branch.

CONTOUR INTERVAL 25 FEET  
Elevations in Feet above Mean Sea Level  
North American Datum 1927  
Transverse Mercator Projection

Cette carte provisoire équivaut une carte régulière au point de vue précision de l'information.

Certains noms inscrits sur cette carte ne sont pas encore officiels. La Direction des levés et de la cartographie saurait gré au public de lui signaler corrections et additions.

ÉQUIDISTANCE DES COURBES 25 PIEDS  
 Élévations en pieds au-dessus du niveau moyen de l'océan  
 Système de référence géodésique nord-américain,  
 Projection transverse de Mercator

Établie en 1969, par la DIRECTION DES LEVÉS ET DE LA CARTOGRAPHIE,  
MINISTÈRE DE L'ÉNERGIE, DES MINES ET DES RESSOURCES, d'après  
des photographies aériennes prises en 1955. Levés sur le terrain en 1958 et 1964.  
Imprimée en 1973.

Ces cartes sont en vente au Bureau des Cartes du Canada,  
ministère de l'Énergie, des Mines et des Ressources, Ottawa,  
ou chez le vendeur le plus près.

Mise à jour toponymique partielle et