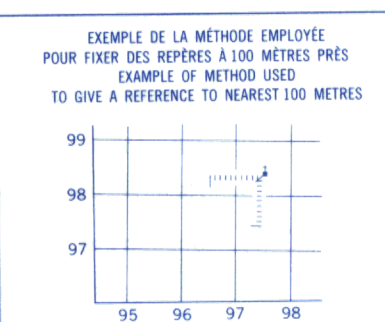
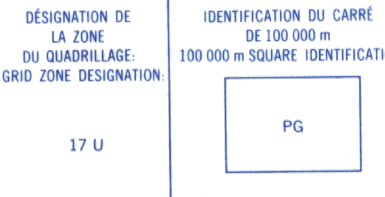


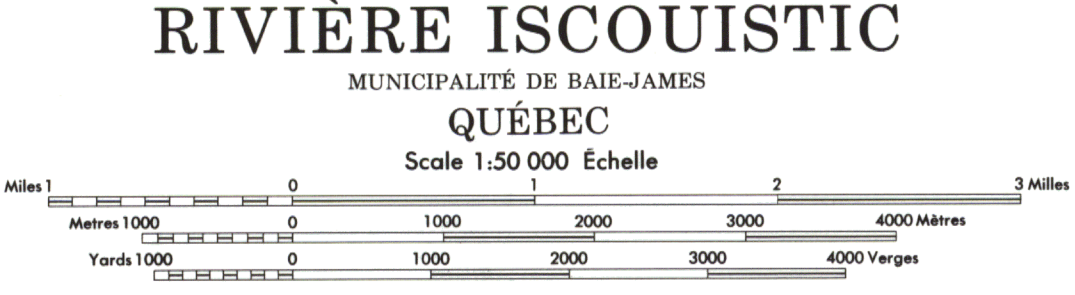
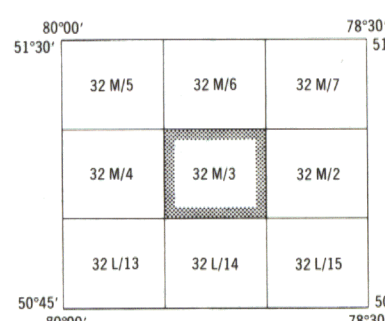
Utiliser le diagramme que pour obtenir les valeurs numériques
DECLINASON MOYENNE APPROXIMATIVE
AU CENTRE DE LA CARTE EN 1969
Variation annuelle décroissante 2.7'
Use diagram only to obtain numerical values
APPROXIMATE MEAN DECLINATION 1969
FOR CENTRE OF MAP
Annual change decreasing 2.7'

QUADRILLAGE DE MILLE MÈTRES
TRANSVERSE UNIVERSEL DE MERCATOR
ZONE 17
ONE THOUSAND METRE
UNIVERSAL TRANSVERSE MERCATOR GRID



POINT DE REPÈRE
REFERENCE POINT
ABSCISSE: Notez le chiffre de la ligne
de quadrillage immédiatement à gauche
du repère.
EASTING: Read number on grid line
immediately to left of point.
Estimer le nombre de diamètres du carré
entre cette ligne et le repère en direction est.
Estimate tenths of a square from
this line eastward to point.
ORDONNÉE: Notez le chiffre de la ligne
de quadrillage immédiatement en dessous
du repère.
NORTHING: Read number on grid line
immediately below point.
Estimer le nombre de diamètres du carré
entre cette ligne et le repère en direction nord.
Estimate tenths of a square from
this line northward to point.
RÉFÉRENCE AU QUADRILLAGE:
GRID REFERENCE
La prochaine référence similaire est à 100 000 mètres
Nearest similar grid reference 100 000 metres

INSPECTION OF THIS MAP USING 1985 SATELLITE IMAGERY
REVEALED NO CHANGES IN MAJOR HYDROGRAPHIC OR CON-
STRUCTED FEATURES
UNE VÉRIFICATION DE CETTE CARTE AU MOYEN D'IMAGES
SATELLITE DE 1985 N'A MONTRÉ AUCUN CHANGEMENT EN CE QUI
CONCERNE LES ÉLÉMENTS HYDROGRAPHIQUES OU LES
ÉLÉMENTS RAPPORTÉS (CONSTRUCTIONS D'IMPORTANCE)



This Provisional Map is equivalent to a standard
map in accuracy of content.
Some names on this map are not yet official.
Corrections or additions are invited by the
Surveys and Mapping Branch.

Cette carte provisoire équivaut une carte régulière
au point de vue précision de l'information.
Certains noms inscrits sur cette carte ne sont
pas encore officiels. La Direction des levés et
de la cartographie s'avant qu'il au public de lui
signaler corrections et additions.

Établie en 1969, par la DIRECTION DES LEVÉS ET DE LA CARTOGRAPHIE,
MINISTÈRE DE L'ÉNERGIE, DES MINES ET DES RESSOURCES, d'après
des photographies aériennes prises en 1955. Levés sur le terrain en 1958 et 1964.
Imprimée en 1971.
Ces cartes sont en vente au Bureau de distribution des cartes,
ministère de l'Énergie, des Mines et des Ressources, Ottawa.
Mise à jour topographique partielle effectuée en 1982.