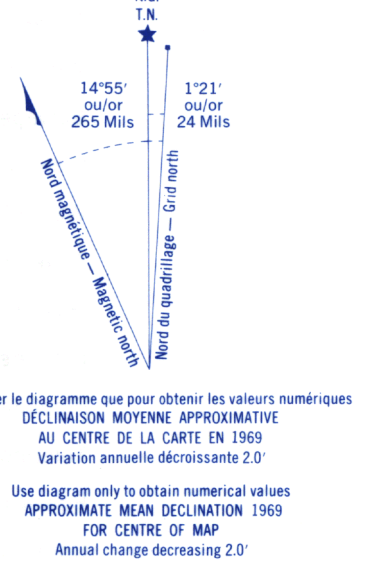

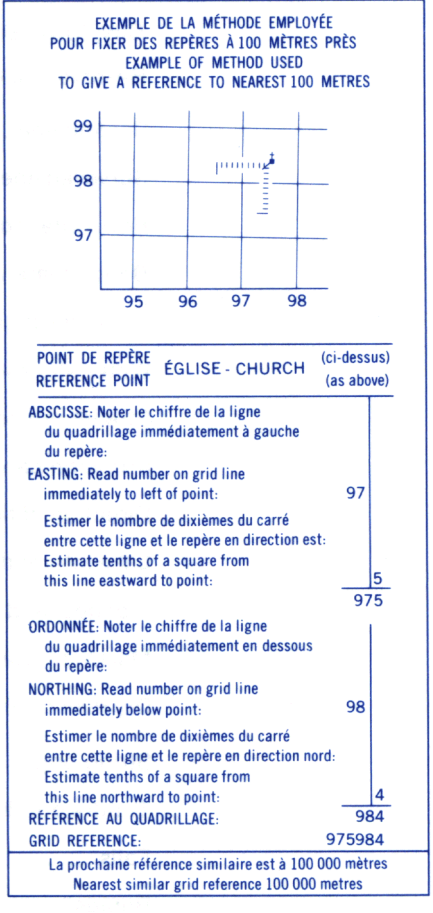
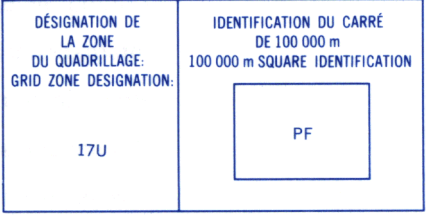


Référence de cette carte
pour usage militaire
Military users,
refer to this map as:

SÉRIE	A 761	MAP
CARTE	32 L/6	
ÉDITION	1 MCE	EDITION



QUADRILLAGE DE MILLE MÈTRES
TRANSVERSE UNIVERSEL DE MERCATOR
ZONE 17
ONE THOUSAND METRE
UNIVERSAL TRANSVERSE MERCATOR GRID



INSPECTION OF THIS MAP USING 1985 SATELLITE IMAGERY
REVEALED NO CHANGES IN MAJOR HYDROGRAPHIC OR CON-
STRUCTED FEATURES.

UNE VÉRIFICATION DE CETTE CARTE AU MOYEN D'IMAGES
SATELLITE DE 1985 N'A MONTRÉ AUCUN CHANGEMENT EN CE QUI
CONCERNE LES LAC, LES COURS D'EAU, LES HYDROCARACTÉRISTIQUES, OU LES
ÉLÉMENTS CONSTRUITS (CONSTRUCTIONS) D'IMPORTANCE.

