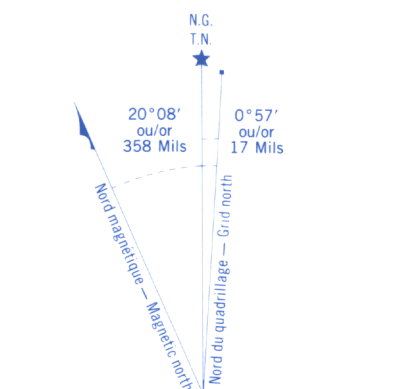


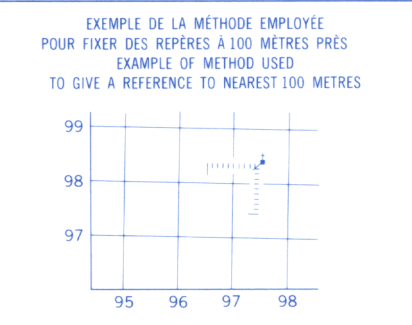
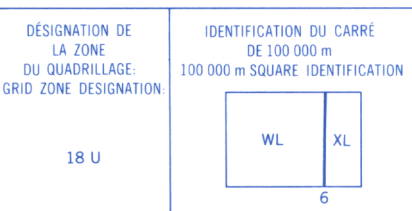
Référence de cette carte
pour usage militaire:
Military users
refer to this map as:

SÉRIE A 761
CARTE 32 H/13
MAP
ÉDITION 2 MCE EDITION



N'utiliser le diagramme que pour obtenir les valeurs numériques
d'ÉLEVATION MOYENNE APPROXIMATIVE
AU CENTRE DE LA CARTE EN 1989
ÉLEVATION APPROXIMATE CENTER 8.7
Use diagram only to obtain numerical values
APPROXIMATE MEAN ELEVATION 1989
FOR CENTER OF MAP
Annual change increasing 8.7

QUADRILLAGE UNIVERSEL, TRANSVERSE DE MERCATOR
DE MILE METRES
ZONE 18
ONE THOUSAND METRE
UNIVERSAL, TRANSVERSE MERCATOR GRID



POINT DE REPÈRE
REFERENCE POINT
COLLISE-CHURCH (ci-dessus)
(as above)

ABSCISSE: Note le chiffre de la ligne
du quadrillage immédiatement à gauche
du repère
EASTING: Read number on grid line
immediately to left of point
Estimer le nombre de dixièmes du carré
entre cette ligne et le repère en direction est
Estimate tenths of a square from
this line eastward to point

ORDONNÉE: Note le chiffre de la ligne
du quadrillage immédiatement en dessous
du repère
NORTHING: Read number on grid line
immediately below point
Estimer le nombre de dixièmes du carré
entre cette ligne et le repère en direction nord
Estimate tenths of a square from
this line northward to point

REFFÉRENCE AU QUADRILLAGE
GRID REFERENCE
975984
The reference contains the plus petit et le plus grand
Néarest similar grid reference 100 000 metres