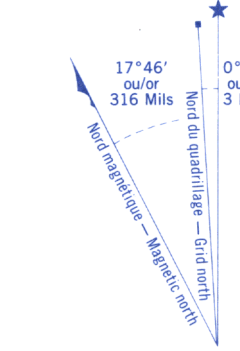


Référence de cette carte
pour usage militaire:
Military users,
refer to this map as:

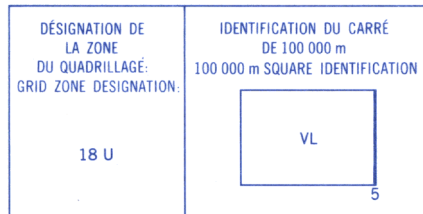
SÉRIE A 761
CARTE 32 G/14
MAP
ÉDITION 3 MCE EDITION



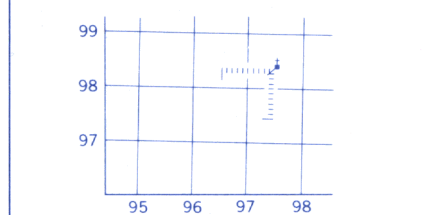
N'utiliser le diagramme que pour obtenir les valeurs numériques
DÉCLINAISON MOYENNE APPROXIMATIVE
AU CENTRE DE LA CARTE EN 1989
Moyenne annuelle croissante 9.1°

Use diagram only to obtain numerical values
APPROXIMATE MEAN DECLINATION 1989
FOR CENTRE OF MAP
Annual change increasing 9.1°

QUADRILLAGE UNIVERSEL TRANSVERSE DE MERCATOR
DE MILE MÈTRES
ZONE 18
ONE THOUSAND METRE
UNIVERSAL TRANSVERSE MERCATOR GRID



EXEMPLE DE LA MÉTHODE EMPLOYÉE
POUR FIXER DES RÉFÉRENCES À 100 MÈTRES PRÈS
EXAMPLE OF METHOD USED
TO GIVE A REFERENCE TO NEAREST 100 METRES



POINT DE RÉFÉRENCE: ÉGLISE - CHURCH (ci-dessus) (as above)

ABSCISSE: Note le chiffre de la ligne du quadrillage immédiatement à gauche du repère.
EASTING: Read number on grid line immediately to left of point.

Estimer le nombre de diagonales du carré entre cette ligne et le repère en direction est.
Estimate number of a square from this line eastward to point.

ORDONNÉE: Note le chiffre de la ligne du quadrillage immédiatement en dessous du repère.
NORTHING: Read number on grid line immediately below point.

Estimer le nombre de diagonales du carré entre cette ligne et le repère en direction nord.
Estimate number of a square from this line northward to point.

RÉFÉRENCE AU QUADRILLAGE: 975984
GRID REFERENCE: 975984

La référence similaire la plus près est à 100 000 mètres.
Nearest similar grid reference 100 000 metres.

