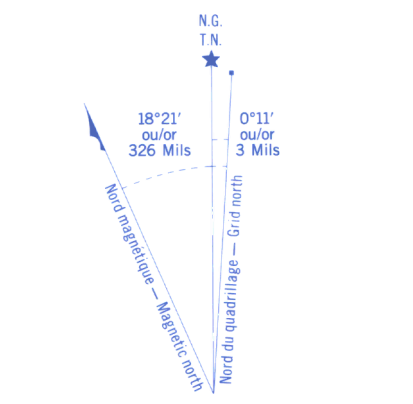
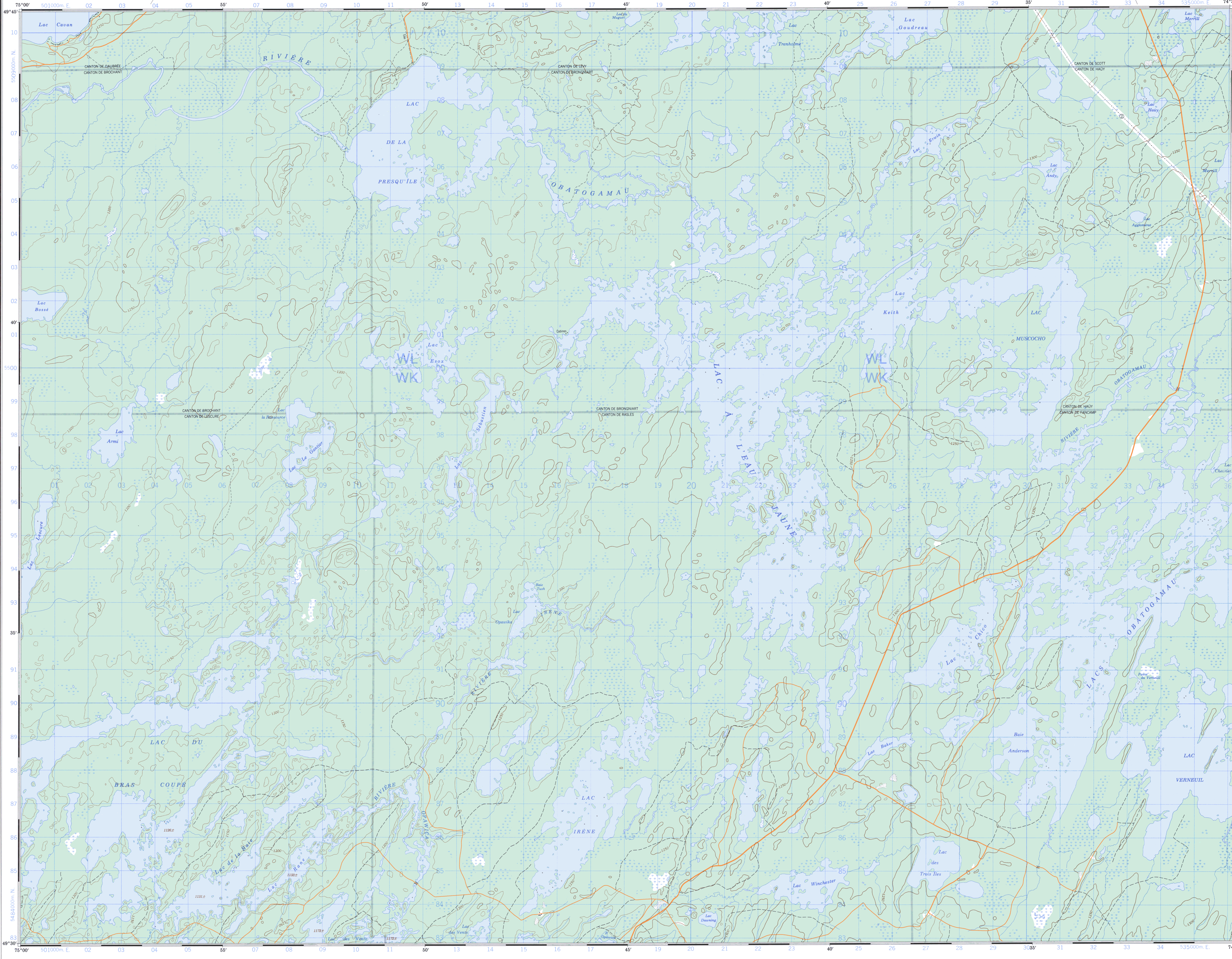
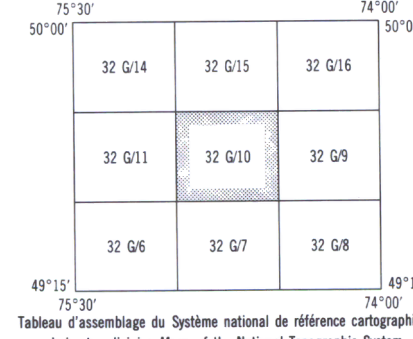
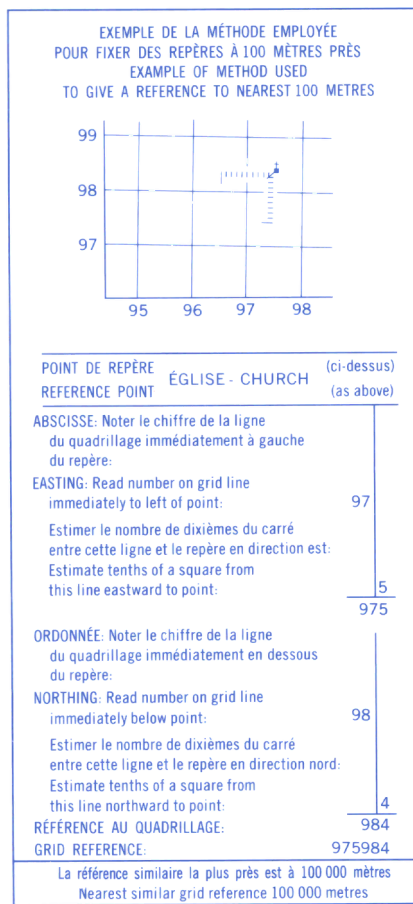
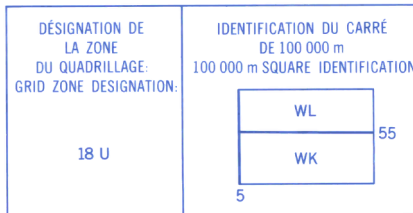


Référence de cette carte  
pour usage militaire:  
Militar users:  
refer to this map as:

SÉRIE A 761  
CARTE 32 G/10  
MAP  
ÉDITION 3 MCE ÉDITION



QUADRIANGLE UNIVERSEL TRANSVERSE DE MERCATOR  
DE MILLE MÈTRES  
ZONE 18  
ONE THOUSAND METRE  
UNIVERSAL TRANSVERSE MERCATOR GRID



ÉTABLI PAR LE CENTRE CANADIEN DE CARTOGRAPHIE  
MINISTÈRE DE L'ÉNERGIE, DES MINES ET DES RESSOURCES  
RENSSEIGNEMENTS À JOUER EN 1989, PUBLIÉE EN 1989

DES CARTES SONT EN VENTE AU BUREAU DES CARTES DU  
CANADA, MINISTÈRE DE L'ÉNERGIE, DES MINES ET DES RESSOURCES,  
OTTAWA, OU CHEZ LE VENDOR LE PLUS PRÈS

© 1989, SA MAJESTÉ LA REINE DU CHEF DU CANADA  
MINISTÈRE DE L'ÉNERGIE, DES MINES ET DES RESSOURCES

LAC À L'EAU JAUNE  
MUNICIPALITÉ DE BAIE-JAMES  
QUÉBEC

Pour tout renseignement concernant les repères de nivellement et les bornes géodésiques, prière  
de s'adresser à la Division des levés géodésiques, Centre canadien des levés, Ottawa

Information concerning bench marks and horizontal survey monuments can  
be obtained from Geodetic Centre for Surveying, Ottawa

ÉCHELLE DE CONVERSION DES ALTITUDES  
CONVERSION SCALE FOR ELEVATIONS

Mètres 30 20 10 0 100 200 300 400 500 600 700 800 900 1000 Feet

Plaque 100 50 0 100 200 300 400 500 600 700 800 900 1000 Feet

ÉQUIDISTANCE DES COURBES 50 PIEDS  
Contours 1 Feet above Mean Sea Level

Système de référence géodésique nord-américain 1927  
Projection Transverse de Mercator

Coordonnées Conversion NAD 27 à NAD 83 (NCS 84)  
Mean values for this map

Géographiques: Latitude - add 3.3°  
Longitude - subtract 1.4°

Grid: Northing - add 22m  
Easting - add 22m

Conversion des coordonnées NAD 27 à NAD 83 (NCS 84)  
Values known for this map

Coordonnées géographiques: Latitude - add 3.3°  
Longitude - subtract 1.4°  
Grid: Northing - add 22m  
Easting - add 22m

PRODUCED BY THE CANADA CENTRE FOR MAPPING,  
DEPARTMENT OF ENERGY, MINES AND RESOURCES  
INFORMATION CURRENT AS OF 1988. PUBLISHED 1988.

COPIES MAY BE OBTAINED FROM THE CANADA MAP OFFICE,  
DEPARTMENT OF ENERGY, MINES AND RESOURCES, OTTAWA,  
OR YOUR NEAREST MAP DEALER.

© 1989, HER MAJESTY THE QUEEN IN RIGHT OF CANADA  
DEPARTMENT OF ENERGY, MINES AND RESOURCES

Routages  
gravier/aggrégat, toute saison  
de gravier, temps sec  
route non classée ou rue  
de terre  
sentier, percée ou pontage

Roads  
loose or stabilized surface, all weather  
loose surface, dry weather  
unclassified road or street  
cart track  
trail, cut line or portage

2 zones ou plus  
2 zones or more  
moins de 2 zones  
less than 2 zones

POUR UNE LISTE COMPLÈTE DES SIGNES, VOIR AU VERSO  
FOR COMPLETE REFERENCE SEE REVERSE SIDE

