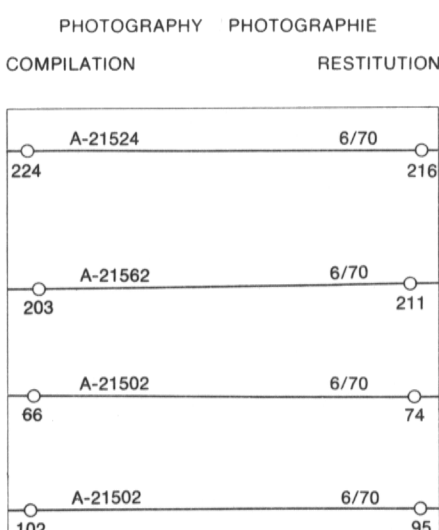

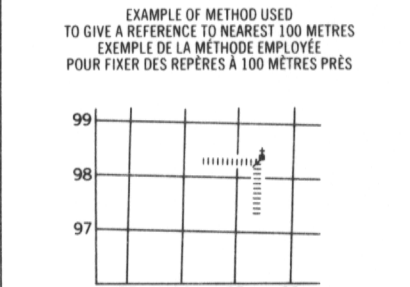


LIGNE ARPENTÉE ..... SURVEYED LINE

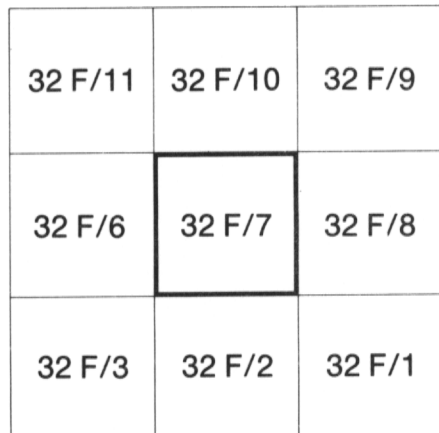


GRID ZONE DESIGNATION: DÉSIGNATION DE LA ZONE DU QUADRILLAGE :  18U	100,000 M. SQUARE IDENTIFICATION IDENTIFICATION DU CARRÉ DE 100,000 M.  
--	---



REFERENCE POINT OF REPERT	CHURCH — EGLISE	(as above) (ci-dessus)
<b>EASTING:</b> Read number on grid line immediately to left of point.		
<b>LONGITUDE:</b> EST. Note le chiffre de la ligne du quadrillage immédiatement à gauche du repère.	97	
Estimate the tens of a square from this line eastward to point.		
Estimer le nombre de dizaines du carré entre cette ligne et le repère en direction est.	5	
	975	
<b>NORTHING:</b> Read number on grid line immediately below point.		
<b>LATITUDE:</b> NORD. Note le chiffre de la ligne du quadrillage immédiatement en-dessous du repère.	98	
Estimate the tens of a square from this line northward to point.		
Estimer le nombre de dizaines du carré entre cette ligne et le repère en direction nord.	4	
<b>GRID REFERENCE: SAMPLE</b>	984	
<b>POINT OF QUADRANGLE</b>	975084	
Nearest sample grid reference 100 000 metres (about 63 miles)		
La prochaine référence grille est à 100 000 mètres (environ 63 miles)		

ONE THOUSAND METRE  
UNIVERSAL TRANSVERSE MERCATOR GRID  
ZONE 18  
QUADRILLAGE DE MILLE MÈTRES  
UNIVERSEL TRANSVERSE DE MERCATOR



The 1976 MAGNETIC BEARING 13°34' (241 mils)  
WEST OF GRID NORTH.  
ANNUAL CHANGE DECREASING 2.4'  
GRID NORTH is 1°20' (24 mils) WEST OF TRUE NORTH  
for centre of map.  
LE REPERE MAGNÉTIQUE en 1976 est à 13°34' (241 m)  
OUEST DU NORD DU QUADRILLAGE  
VARIATION ANNUELLE DÉCROISSANTE 2.4'  
NORD DU QUADRILLAGE est 1°20' (24 mils) à l'ouest d  
NORD GÉOMAGNÉTIQUE au centre de la carte.

**MÉTRIQUE/METRIC**

32 F/7  
DITION 1(B) EDITION

EDITION 1(B) EDITION

PRODUCED BY THE SURVEYS AND MAPPING BRANCH,  
DEPARTMENT OF ENERGY, MINES AND RESOURCES.  
OTTAWA, 1976. INFORMATION CURRENT AS OF 1970.

COPIES MAY BE OBTAINED FROM THE CANADA MAP OFFICE,  
DEPARTMENT OF ENERGY, MINES AND RESOURCES, OTTAWA  
OR YOUR NEAREST MAP DEALER.

© CANADA COPYRIGHTS RESERVED 1976.

# VISIONAL PRINT PRESSION PROVISOIRE

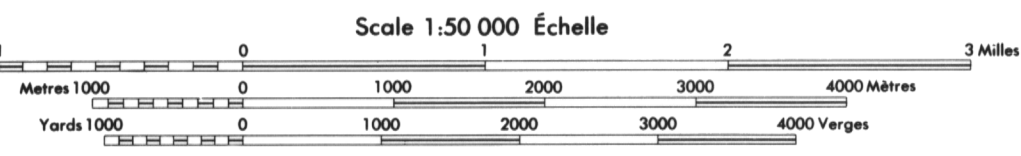
ELEVATIONS IN METRES ABOVE MEAN SEA LEVEL  
CONTOUR INTERVAL ..... 10 METRES

NORTH AMERICAN DATUM 1927  
TRANSVERSE MERCATOR PROJECTION

NORTH AMERICAN DATUM 1927  
TRANSVERSE MERCATOR PROJECTION

**LAC ESTHER**  
MUNICIPALITÉ DE BAIE-JAMES  
QUÉBEC

Scale 1:50 000 Échelle  
1



ÉLEVATIONS EN MÈTRES AU-DESSUS DU NIVEAU MOYEN DE LA MER

ÉQUIDISTANCE DES COURBES ..... 10 MÈTRES

**ÉQUIDISTANCE DES COURBES ..... 10 MÈTRES**

SYSTÈME DE RÉFÉRENCE GÉODÉSIQUE NORD-AMÉRICAIN 1927  
PROJECTION TRANSVERSE DE MERCATOR

TABLEAU PAR LA DIRECTION DES LEVÉS ET DE LA CARTOGRAPHIE, MINISTÈRE DE L'ÉNERGIE, DES MINES ET DES RESSOURCES, OTTAWA, EN 1971.  
RENSEIGNEMENTS À JOUR EN 1970.

CES CARTES SONT EN VENTE AU BUREAU DES CARTES DU CANADA, MINISTÈRE DE L'ÉNERGIE, DES MINES ET DES RESSOURCES, OTTAWA, OU CHEZ LE VENDEUR LE PLUS PRÈS.

© CANADA 1976. TOUS DROITS RÉSERVÉS

MISE À JOUR TOPONYMIQUE PARTIELLE  
EFFECTUÉE EN 1982.

© CANADA 1976. TOUS DROITS RÉSERVÉS

MISE À JOUR TOPONYMIQUE PARTIELLE  
EFFECTUÉE EN 1982.