


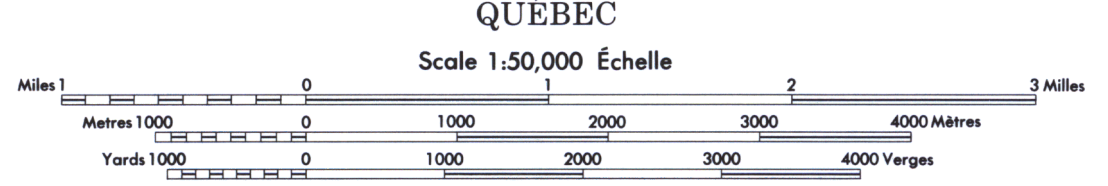
Produced by the SURVEYS AND MAPPING BRANCH,
DEPARTMENT OF ENERGY, MINES AND RESOURCES,
Updated from aerial photographs taken in 1975. Culture check
1976. Information current as of 1976.
© Canada Copyrights Reserved 1976

CLOVA
COMTÉ D'ABITIBI
QUÉBEC
Scale 1:50,000 Échelle

Roads
loose or stabilized surface, all weather
loose surface, dry weather
unclassified streets
cart track
trail, cut line or portage

Routes
gravel, aggloméré, toute saison
de gravier, temps sec
de terre
sentier, parcelle ou portage

FOR COMPLETE REFERENCE SEE REVERSE SIDE POUR UNE LISTE COMPLÈTE DES SIGNES, VOIR AU VERSO



Conversion des coordonnées NAD 27 à NAD 83 (NGS 84)
Values moyennes pour cette carte
Coordonnées géographiques : additionner 0,3°
Longitude : soustraire 1,4°
Quadrillage : Océanien (N) : additionner 227m
Abscisse (E) : additionner 30m
Coordinate Conversion NAD 27 to NAD 83 (NGS 84)
Mean values for this map
Geographic: Latitude: add 0,3°
Longitude: subtract 1,4°
Grid: Northing: add 227m
Easting: add 30m

Établi par la DIRECTION DES LEVÉS ET DE LA CARTOGRAPHIE,
MINISTÈRE DE L'ÉNERGIE, DES MINES ET DES RESSOURCES.
Mis à jour à l'aide de photographies aériennes prises en 1975. Vérification
des courbes en 1976. Remarque: à jour en 1976.
© Canada 1976, tous droits réservés

Military users,
refer to this map as:
Référence de cette carte
pour usage militaire

SERIES A 761 SÉRIE
MAP 32 B/3 CARTE
EDITION 2 MOE ÉDITION

GLOSSAIRE	GLOSSARY
Abrevoir	Dugout
Aéna	Arma
Belvédère	Lookout
Chemin d'eau	Water Road
Défilé de roche	Rock Wall
Déclat	Dump
Douane	Customs
Eau	Water
Ferraille	Junk Yard
Fondrière à flammes	String Bag
Fossé	Ditch
Foyer	Kim
Foyer de l'âge d'or	Senior Citizens Home
Gaz	Gas
Ligne arpentée	Surveyed Line
Limites de ville	City Limits
Parc	Park
Pâturage	Park
Puits de pétrole	Oil Wells
Réserve	Reserve
Station de ski	Ski Area
Terrain d'aviation	Airfield
Terrain de golf	Golf Course
Usine de filtration	Filtration Plant

ABBREVIATIONS	ABBREVIATIONS
Aband.	Abandoned
P.	Bureau de poste
CE	Centre électrique
C	Cimetière
CTE	Comté
E	Elevateur
GRC	Gendarmes Royaux Canadiens
H	Hôpital
Micro	Micro-ondes
Muni	Municipalité
Poste de trans.	Poste de transformateurs
R	Réserve indienne
Ris	Réserve
Trav	Traversier

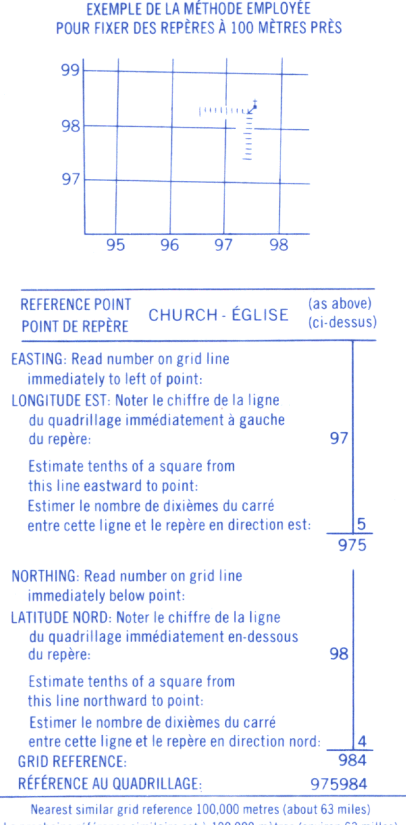
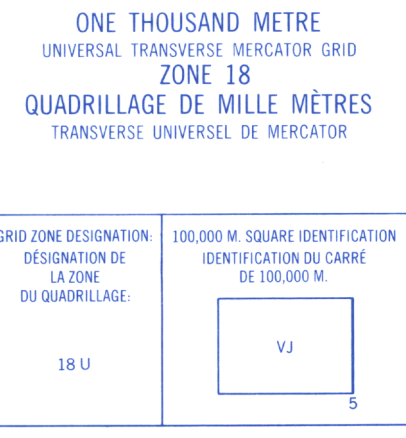
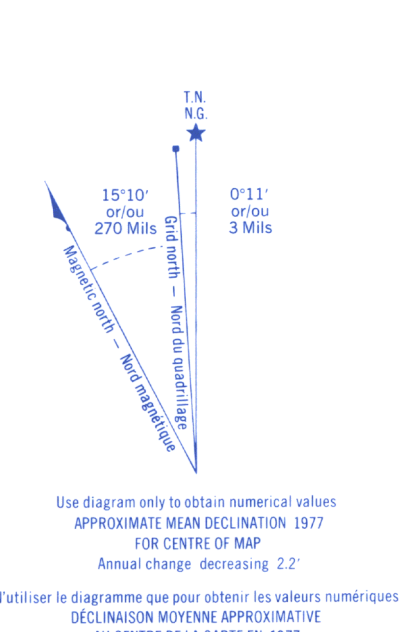


TABLEAU D'ASSEMBLAGE DU SYSTÈME NATIONAL DE RÉFÉRENCE CARTOGRAPHIQUE			
76°00'	32 B/5	32 B/6	32 B/7
48°10'	32 B/4	32 B/3	32 B/2
47°00'	31-01/3	31-01/4	31-01/5

INDEX TO ADJOINING MAPS OF THE NATIONAL TOPOGRAPHIC SYSTEM

CLOVA
32 B/3
EDITION 2