

Produced by the SURVEYS AND MAPPING BRANCH, DEPARTMENT OF ENERGY, MINES AND RESOURCES. Updated from aerial photographs taken in 1975. Carters check 1976. Information current as of 1976.

Copies may be obtained from the Canada Map Office, Department of Energy, Mines and Resources, Ottawa, or your nearest map dealer.

© 1976 Her Majesty the Queen in Right of Canada. Department of Energy, Mines and Resources.

Information concerning location and precise elevation of bench marks can be obtained by writing to the Geomatics Survey and Mapping Branch, Ottawa.

On peut obtenir des renseignements sur le lieu et l'altitude exacte des repères de nivellement en écrivant aux Services géomatiques, Relevés et Levés et de la cartographie, Ottawa.

Tableau par la DIRECTION DES LEVÉS ET DE LA CARTOGRAPHIE, MINISTÈRE DE L'ÉNERGIE, DES MINES ET DES RESSOURCES. Mise à jour à l'aide de photographies aériennes prises en 1975. Vérification des ouvrages en 1976. Renseignements à jour en 1976.

Ces cartes sont en vente au Bureau des Cartes du Canada, Ministère de l'Énergie, des Mines et des Ressources, Ottawa, ou chez le revendeur le plus près.

© 1976. Sa Majesté La Reine ou Chef du Canada. Ministère de l'Énergie, des Mines et des Ressources.

Military users, refer to this map as: Références de cette carte pour usage militaire.	SERIES MAP 32 A/7	SÉRIE CARTE 32 A/7
	EDITION 2	ÉDITION 2

GLOSSAIRE	GLOSSARY
Abandonner	Dugout
Aérodrome	Aérodrome
Banquette	Landslide
Chemin d'acier	Water Road
Défilé de mine	Mine Waste
Dépôt	Dump
Douane	Customs
Eau	Water
Ferraille	Junk Yard
Fondrière à filaments	String Bag
Fosse	Ditch
Foyer de l'âge d'or	Kilt
Ligne assemblée	Surveyed Line
Limites du site	Site Limits
Parc	Park
Pâturage	Pasture
Puits de pétrole	Oil Wells
Réservoir	Tank
Station de gas	Gas Area
Terrain d'aviation	Airfield
Terrain de golf	Golf Course
Usine de fabrication	Manufacturing Plant

Pour un glossaire complet, voir au verso
For a complete glossary see reverse side

ABBREVIATIONS	ABBREVIATIONS
Aband.	Abandoned
Banq.	Bank
CE	Central Electric
C	Cemetery
CTE	County
E	Elevator
GRC	Gendarmes Royale Canadian
H	Hospital
M	Microphone
Mun.	Municipality
Poste de travail	Poste de transformation
R	Revue
Ris	Reservoir
Tr	Tramway

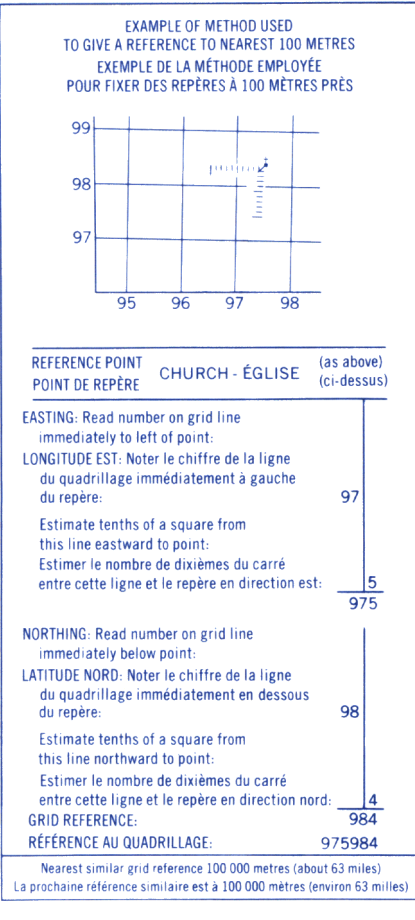
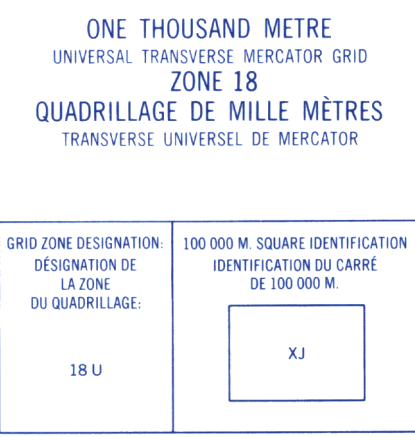
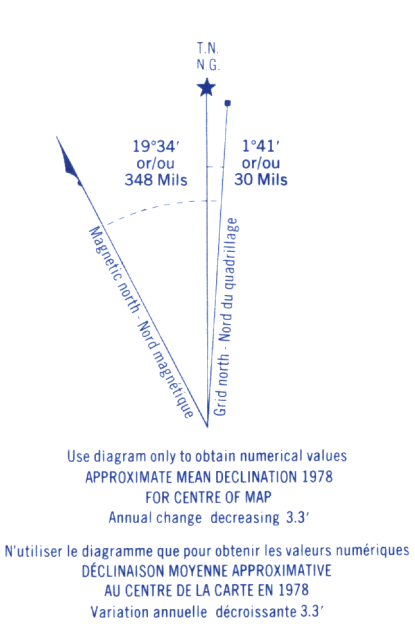


TABLEAU D'ASSEMBLAGE DU SYSTÈME NATIONAL DE RÉFÉRENCE CARTOGRAPHIQUE			
73°30'	72°00'	72°00'	48°45'
32 A/11	32 A/10	32 A/9	
32 A/6	32 A/7	32 A/8	
32 A/3	32 A/2	32 A/1	
73°30'	72°00'	72°00'	48°15'

INDEX TO ADJOINING MAPS OF THE NATIONAL TOPOGRAPHIC SYSTEM