

Produced by the SURVEYS AND MAPPING BRANCH,  
DEPARTMENT OF ENERGY, MINES AND RESOURCES,  
Updated from aerial photography taken in 1973. Contour check  
1974. Information current as of 1974.  
Copies may be obtained from the Canada Map Office,  
Department of Energy, Mines and Resources, Ottawa,  
or your nearest map dealer.  
© Canada Copyright Reserved 1976  
INTERIM CORRECTIONS 1990

ROUTES - ROUTES

pauses - road surface  
de gravel - loose surface  
2 voies ou plus - 2 lanes or more  
moins de 2 voies - less than 2 lanes  
temps sec - dry weather  
de neige - cold road  
sentier - trail

Roads,  
loose or stabilized surface, all weather -  
de gravel - loose surface  
unclassified streets,  
cartrack,  
trail, cut line or portage

Routes,  
loose or stabilized surface, all weather -  
de gravel - loose surface  
unclassified streets,  
cartrack,  
trail, cut line or portage

Routes,  
loose or stabilized surface, all weather -  
de gravel - loose surface  
unclassified streets,  
cartrack,  
trail, cut line or portage

Routes,  
loose or stabilized surface, all weather -  
de gravel - loose surface  
unclassified streets,  
cartrack,  
trail, cut line or portage

LAC ST-AMOUR  
QUÉBEC

Scale 1:50 000 Échelle  
Mètres 1000 0 1000 2000 3000 4000 Mètres  
Yards 1000 0 1000 2000 3000 4000 Verges

CONTOUR INTERVAL 50 FEET  
Elevations in feet above Mean Sea Level  
North American Datum 1927  
Transverse Mercator Projection

ÉQUIDISTANCE DES COURBES 50 PIEDS  
Élevations en pieds au-dessus du niveau moyen de la mer  
Système de référence géodésique nord-américain, 1927  
Projection transverse de Mercator

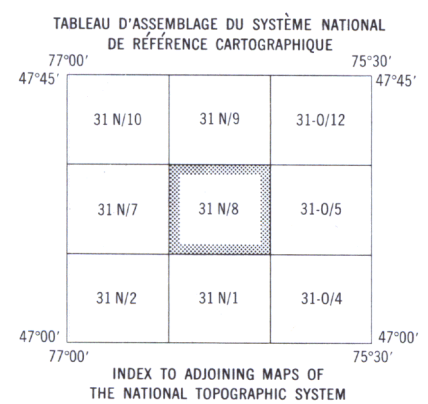
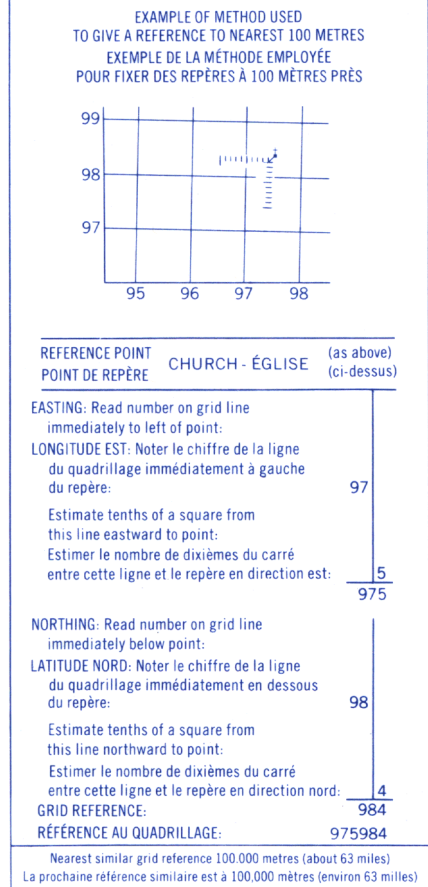
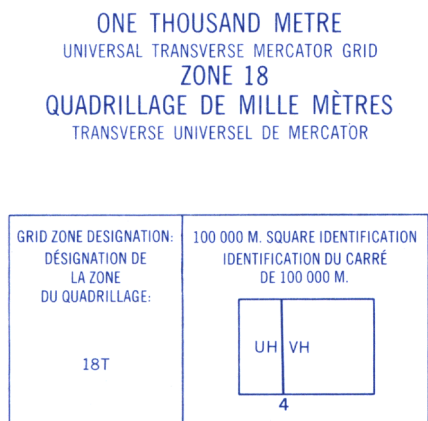
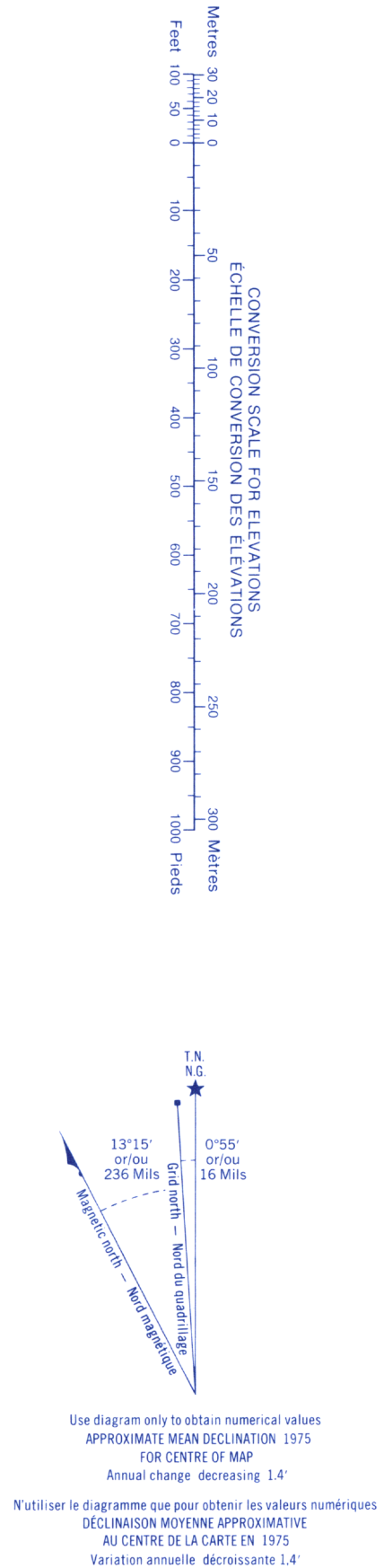
Conversion des coordonnées M42 73 à M42 83 (NAD 83)  
Values expressed for this map  
Coordonnées géographiques Latitude - additionner 0,1°  
Longitude - soustraire 1,2°  
Quadrillage Ordonnée (N) - additionner 220m  
Abscisse (E) - additionner 28m

Coordinate Conversion M42 73 to M42 83 (NAD 83)  
Map values for this map  
Geographic Latitude - add 0.1°  
Longitude - subtract 1.2°  
Grid North - add 220m  
East - add 28m

Établi par la DIRECTION DES LÉVÉS ET DE LA CARTOGRAPHIE,  
MINISTÈRE DE L'ÉNERGIE, DES MINES ET DES RESSOURCES.  
Map 2 was a suite of photogrammetric surveys done in 1973. Verification  
des ouvrages en 1974. Remaniements à jour en 1974.  
Ces cartes sont en vente au Bureau des Cartes du Canada,  
ministère de l'Énergie, des Mines et des Ressources, Ottawa,  
ou chez le vendeur le plus près.  
© Canada 1976. Tous droits réservés.  
CORRECTIONS PROVISOIRES 1990

Military users,  
refer to this map as:  
Référence de cette carte  
pour usage militaire.

SERIES A 761 SÉRIE  
MAP 31 N/8 CARTE  
ÉDITION 4 MCE ÉDITION



LAC ST-AMOUR  
31 N/8  
ÉDITION 4 ÉDITION