


Produced by the SURVEYS AND MAPPING BRANCH
DEPARTMENT OF ENERGY, MINES AND RESOURCES
Compiled from aerial photographs taken in 1974. Culture check
1975. Information current as of 1975.

© Canada Copyright Reserved 1977

Interim corrections 1978.

Roads: loose or stabilized surface, all-weather...
Routtes: loose ou stabilisé, toute saison...
Cartilage: de terre...
Trail, cut line or portage: sentier, percée ou portage...



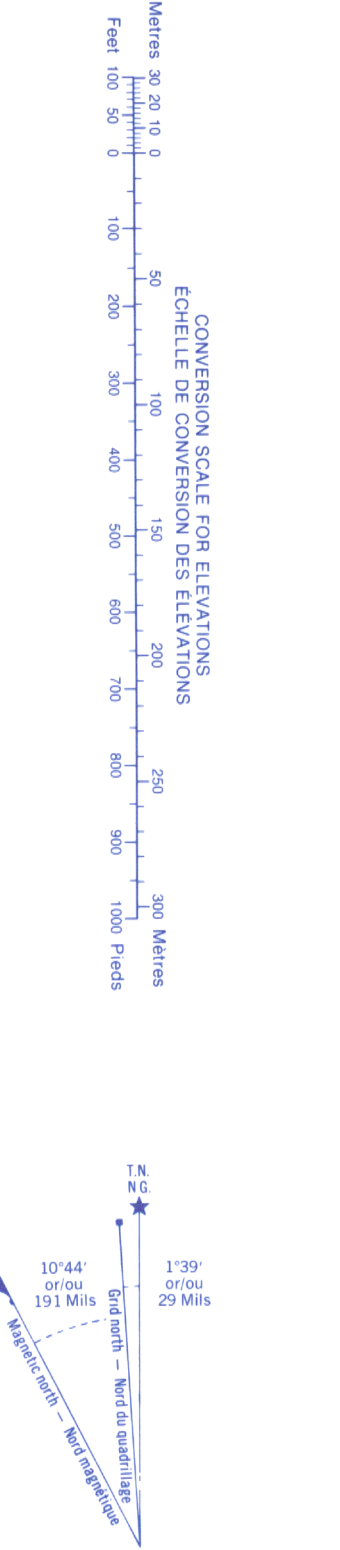
Contour interval, 50 feet
Écartement des courbes, 15 mètres

Conversion des coordonnées M27 à M28 (NAD 83) (MGS 84)
Mean values for this area

Établi par la DIRECTION DES LEVÉS ET DE LA CARTOGRAPHIE,
MINISTÈRE DE L'ÉNERGIE, DES MINES ET DES RESSOURCES.

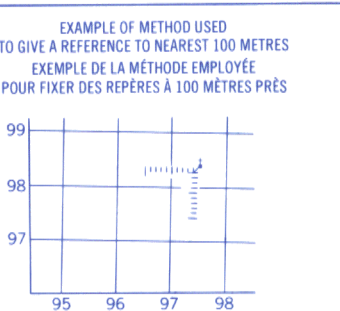
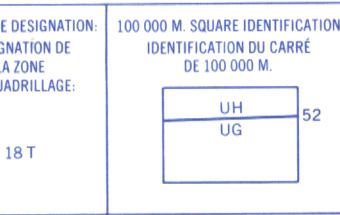
Military users:
refer to this map as:
Référer de cette carte
pour usage militaire:

SERIES A 761
MAP 31 K/14
EDITION 2 MCE ÉDITION



Use diagram only to obtain numerical values
approximate mean declination 1978
FOR CENTRE OF MAP
Approximate mean declination 1978
Utiliser le diagramme que pour obtenir les valeurs numériques
DECLINAISON MOYENNE APPROXIMATIVE
AU CENTRE DE LA CARTE EN 1978
Variation annuelle, décroissante 0.7

ONE THOUSAND METRE
UNIVERSAL TRANSVERSE MERCATOR GRID
ZONE 18
QUADRILLAGE DE MILLE MÈTRES
TRANSVERSE UNIVERSAL DE MERCATOR



REFERENCE POINT POINT DE REPÈRE	CHURCH - EGLISE	(see above) (ci-dessus)
EASTING: Read number on grid line immediately to right of point.		
LONGITUDE EST: Note the chiffre de la ligne de quadrillage immédiatement à gauche du repère.		
Estimate tenths of a square from this line eastward to point.		
Estimer le nombre de dixièmes du carré entre cette ligne et le repère en direction est.		
NORTHING: Read number on grid line immediately below point.		
LATITUDE NORTH: Note the chiffre de la ligne de quadrillage immédiatement en dessous du repère.		
Estimate tenths of a square from this line westward to point.		
Estimer le nombre de dixièmes du carré entre cette ligne et le repère en direction nord.		
GRID REFERENCE: RÉFÉRENCE AU QUADRILLAGE:		
Number value of grid reference 100 000 metres (about 63 miles) La prochaine référence similaire est à 100 000 mètres (environ 63 milles)		

TABLEAU D'ASSEMBLAGE DU SYSTÈME NATIONAL DE RÉFÉRENCE CARTOGRAPHIQUE		
31 N/4	31 N/3	31 N/2
31 K/13	31 K/14	31 K/15
31 K/12	31 K/11	31 K/10

INDEX TO ADDING MAPS OF THE NATIONAL TOPOGRAPHIC SYSTEM

LAC BRÛLÉ
31 K/14
EDITION 2(B) ÉDITION (1978)