

ÉTABLI PAR LE CENTRE CANADIEN DE CARTOGRAPHIE, MINISTÈRE DE L'ÉNERGIE, DES MINES ET DES RESSOURCES. RENSEIGNEMENTS À JOUR EN 1990. PUBLIÉS EN 1994.

LES CARTES SONT EN VENTE AU BUREAU DES CARTES DU CANADA, MINISTÈRE DE L'ÉNERGIE, DES MINES ET DES RESSOURCES, OTTAWA, OU CHEZ LE VENDEUR LE PLUS PRÈS.

© 1994, SA MAJESTÉ LA REINE DU CANADA. MINISTÈRE DE L'ÉNERGIE, DES MINES ET DES RESSOURCES.

Roads: hard surface, loose or stabilized surface, all weather, gravel, aggregate, loose surface, dry weather, route not classed as road, cart track, trail, cut line or portage.

POUR UNE LISTE COMPLÈTE DES SIGNES, VOIR AU VERSO

FERME-NEUVE
MRC D'ANTOINE-LABELLE
QUÉBEC QUÉBEC

Échelle 1:50 000 Scale

Miles 1 0 1 2 3
Mètres 1000 0 1000 2000 3000 4000

POUR TOUT RENSEIGNEMENT CONCERNANT LES SIGNES DE RÉGULATION ET LES BORNES GÉODÉSIQUES, PRIER DE S'ADRESSER À LA DIVISION DES NIVEAUX GÉODÉSIQUES, CENTRE CANADIEN DES NIVEAUX, OTTAWA.

ÉCHELLE DE CONVERSION DES ALTITUDES
Mètres de 20, 30, 40 à 100
Pieds 100 50 0 100 200 300 400 500 600 700 800 900 1000

ÉQUIVALENCES DES COUBURES SI PIÈS
Altitude en pieds
Système de référence géodésique nord-américain 1983
Projection transverse de Mercator

Information concerning bench marks and horizontal survey monuments can be obtained from Geodetic Survey, Canada Centre for Surveying, Ottawa.

CONVERSION SCALE FOR ELEVATIONS
Mètres 100 200 300 400 500 600 700 800 900 1000
Feet 100 200 300 400 500 600 700 800 900 1000

Conversion des coordonnées NAD 83 (NAD 83) to NAD 27
Mean values for this map
Geographic: Latitude: +46° 02' 30" N
Longitude: -70° 10' 00" W
Grid: Northing: 2250000
Easting: 280000

CONTOUR INTERVAL, 50 FEET
Elevations in feet above Mean Sea Level
North American Datum 1983
Transverse Mercator Projection

Coordonnées géographiques: Latitude: +46° 02' 30" N
Longitude: -70° 10' 00" W
Grille: Northing: 2250000
Easting: 280000

Produced by the Canada Centre for Mapping, Department of Energy, Mines and Resources. Information current as of 1990. Published 1994.

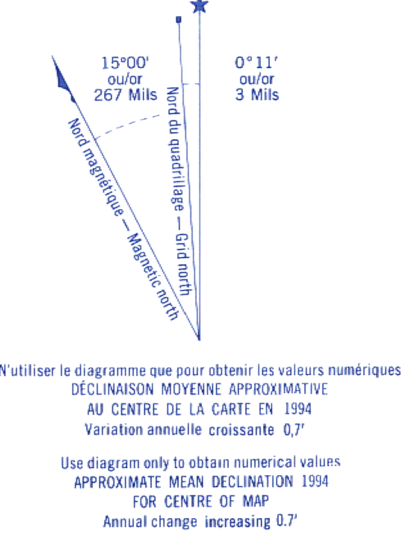
COPIES MAY BE OBTAINED FROM THE CANADA MAP OFFICE, DEPARTMENT OF ENERGY, MINES AND RESOURCES, OTTAWA, OR YOUR NEAREST MAP DEALER.

© 1994, HER MAJESTY THE QUEEN IN RIGHT OF CANADA. DEPARTMENT OF ENERGY, MINES AND RESOURCES.

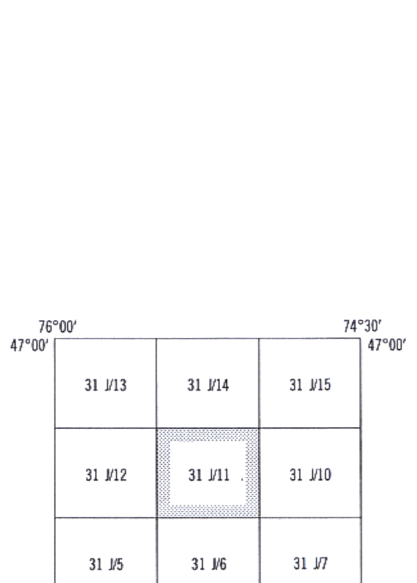
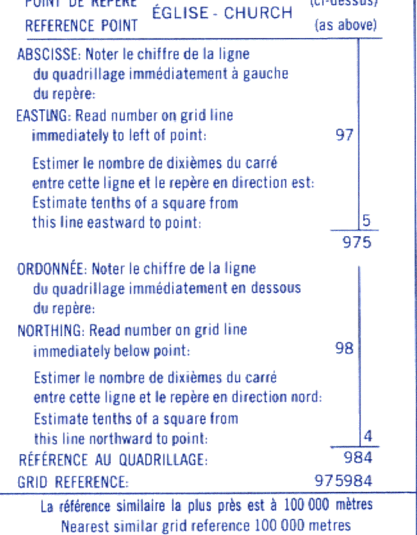
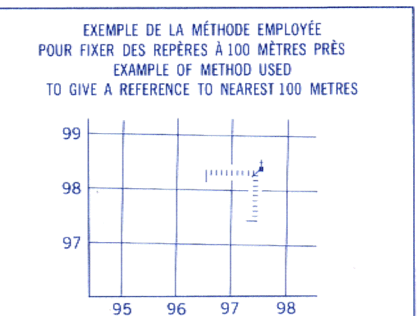
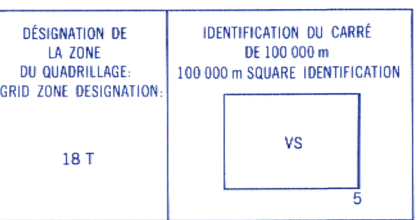
ÉDITION 3 EDITION

Références de cette carte pour usage militaire
Military users, refer to this map as:

SÉRIE A 761
CARTE 31 J/11
MAP EDITION 3 MCE EDITION



QUADRILLAGE UNIVERSEL TRANSVERSE DE MERCATOR
ZONE 18
ONE THOUSAND METRE
UNIVERSAL TRANSVERSE MERCATOR GRID



Énergie, Mines et Ressources Canada
Energy, Mines and Resources Canada

FERME-NEUVE
31 J/11
ÉDITION 3 EDITION