

PRODUCED BY THE CANADA CENTRE FOR MAPPING, NATURAL RESOURCES CANADA. INFORMATION CURRENT AS OF 1996. PUBLISHED 1996.

CORNER MAY BE OBTAINED FROM THE CANADA MAP OFFICE, OTTAWA, OR YOUR NEAREST MAP DEALER.

© 1996. HER MAJESTY THE QUEEN IN RIGHT OF CANADA.

We welcome your comments.
Just phone us at 1-800-465-MAPS.

SOURCES:
Canadian Survey Division
Bench marks, horizontal survey monuments and coordinate conversion

CONVERSION SCALE FOR ELEVATIONS
Metres 30 20 10 0 100 200 300 400 500 600 700 800 900 1000 Feet
CONTOUR INTERVAL 25 FEET
Elevations in feet above Mean Sea Level
North American Datum 1983

COORDINATES
Geographic: Latitude - subtract 0.7° Longitude - add 1.2°
Grid: Northing - subtract 2246 Easting - subtract 254

PEMBROKE
ONTARIO QUEBEC
ONTARIO QUÉBEC
Scale 1:50 000 Echelle

ÉCHELLE DE CONVERSION DES ALTITUDES
Mètres 100 200 300 400 500 600 700 800 900 1000 Pieds
CONTOUR DES COUBRES 25 PIEDS
Altitudes en pieds
Système de référence géodésique nord-américain, 1983

PROJECTION TRANSVERSE DE MERIDIAN
Conversion des coordonnées NAD 83 (NAD 84) à NAD 27
Valeurs indiquées pour cette carte
Coordonnées géographiques: Latitude - soustraire 0.7° Longitude - additionner 1.2°
Quadrillage: Northing - soustraire 2246 Easting - soustraire 254

SOURCES:
Division des levés géodésiques
Repères de nivellement, bornes altimétriques et conversion de coordonnées

ÉTABLI PAR LE CENTRE CANADIEN DE CARTOGRAPHIE
RESSOURCES NATURELLES CANADA. RENSEIGNEMENTS À JOUR
EN 1996. PUBLIÉE EN 1996.

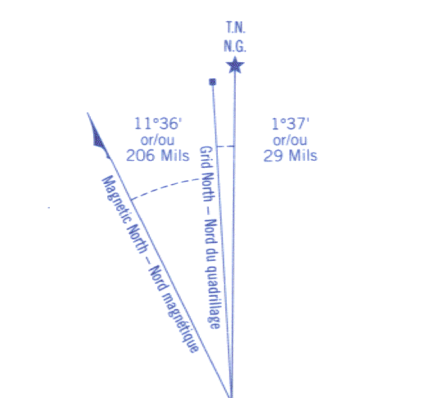
CES CARTES SONT EN VENTE AU BUREAU DES CARTES DU CANADA, OTTAWA, OU CHEZ LE VENDEUR LE PLUS PRÈS.

© 1996. SA MAJESTÉ LA REINE DU CHEF DU CANADA.

Nous apprécions vos commentaires.
Téléphonez-nous au 1-800-465-6277.

Military users
refer to this map as:
Référence de cette carte
pour usage militaire

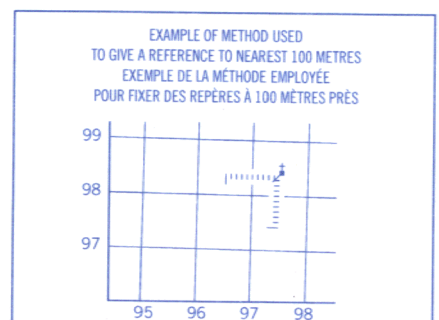
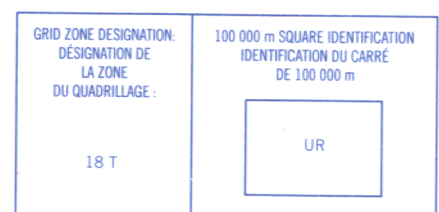
SERIES A 751 SERIE
MAP 31 F/14 CARTE
EDITION 7 / ÉDITION



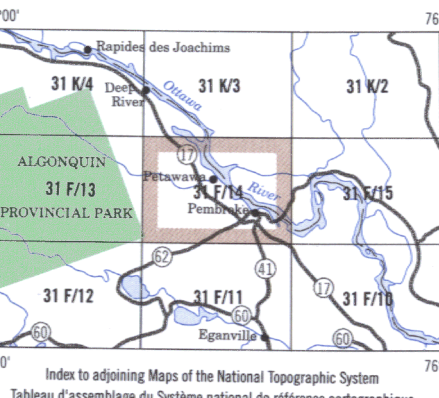
Use diagram only to obtain numerical values
approximate. Read elevation, 100
FOR CENTRE OF MAP
Annual change: centimetre 2.1

Utiliser le diagramme que pour obtenir les valeurs numériques
approximatives.
Lecture au centre de la carte de 100
Variation annuelle: centimètre 2.1

ONE THOUSAND METRE
UNIVERSAL TRANSVERSE MERCATOR GRID
ZONE 18
CHÂPILLAGE UNIVERSAL TRANSVERSE DE MERIDIAN
DE MILLE MÈTRES



REFERENCE POINT
POINT DE RÉFÉRENCE CHURCH - ÉGLISE 100.000m
EASTING: Road number on grid line
immediately to left of point.
NORTHING: Note to right of the line
of quadrangle immediately to right of
the point.
Estimate tenths of a square from
this line outward to point.
Estimate the number of divisions of the grid
with this line and to the right or direction east.
GRID REFERENCE 9759484
NORTHING: Road number on grid line
immediately above point.
EASTING: Note to left of the line
of quadrangle immediately to left of
the point.
Estimate tenths of a square from
this line outward to point.
Estimate the number of divisions of the grid
with this line and to the right or direction east.
GRID REFERENCE 9759484
NORTHING: Road number on grid line
immediately above point.
EASTING: Note to left of the line
of quadrangle immediately to left of
the point.
Estimate tenths of a square from
this line outward to point.
Estimate the number of divisions of the grid
with this line and to the right or direction east.
GRID REFERENCE 9759484



LOCAL DEALER DÉTAILLANT LOCAL

NRCn TOPOGRAPHIC MAPS
LES CARTES TOPOGRAPHIQUES DE NRCn
PEMBROKE
31 F/14