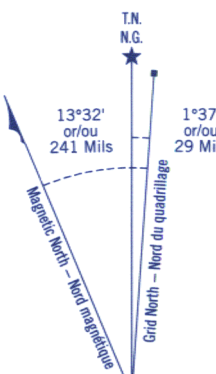

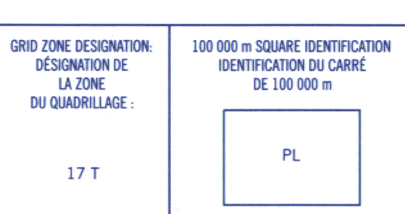


Military users, refer to this map as: Référence de cette carte pour usage militaire	SERIES A 751 MAP 31 E/15 ÉDITION 5 MCE ÉDITION	SERIE A 751 MAP 31 E/15 CARTE
--	--	--

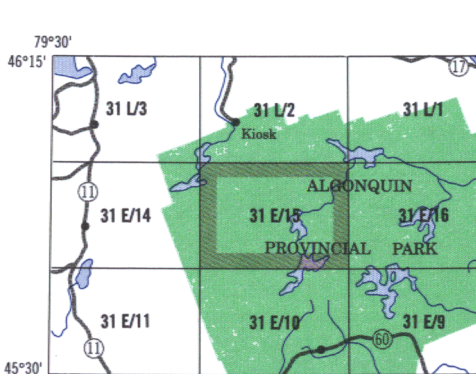


Use diagram only to obtain numerical values
APPROXIMATELY. NEARLY EXACTLY. 1985
FOR CENTRE OF MAP
Annual change: increasing 2.8"
N'utiliser le diagramme que pour obtenir les valeurs numériques
D'APPROXIMATION. PRESQUE EXACTEMENT.
AU CENTRE DE LA CARTE EN 1985
Variation annuelle: croissant 2,8"

ONE THOUSAND METRE
UNIVERSAL TRANSVERSE MERCATOR GRID
ZONE 17
QUADRILLAGE UNIVERSEL TRANSVERSE DE MERCATOR
DE MILLE MÈTRES



REFERENCE POINT
POINT DE RÉFÉRENCE
CHURCH - ÉGLISE
(see above)
(ci-dessus)
CAUTION: Read number on grid line
immediately to left of point.
Avertissement: Lire le chiffre de la ligne
de quadrillage immédiatement à gauche
du point.
Estimate north of a square from
this line eastward to point.
Estimer le nombre de diagonales du carré
entre cette ligne et le point en direction est.
GRID REFERENCE
RÉFÉRENCE AU QUADRILLAGE
Nearest similar grid reference 100 000 metres
La référence similaire la plus près est à 100 000 mètres



LOCAL DEALER
DÉTAILLANT LOCAL

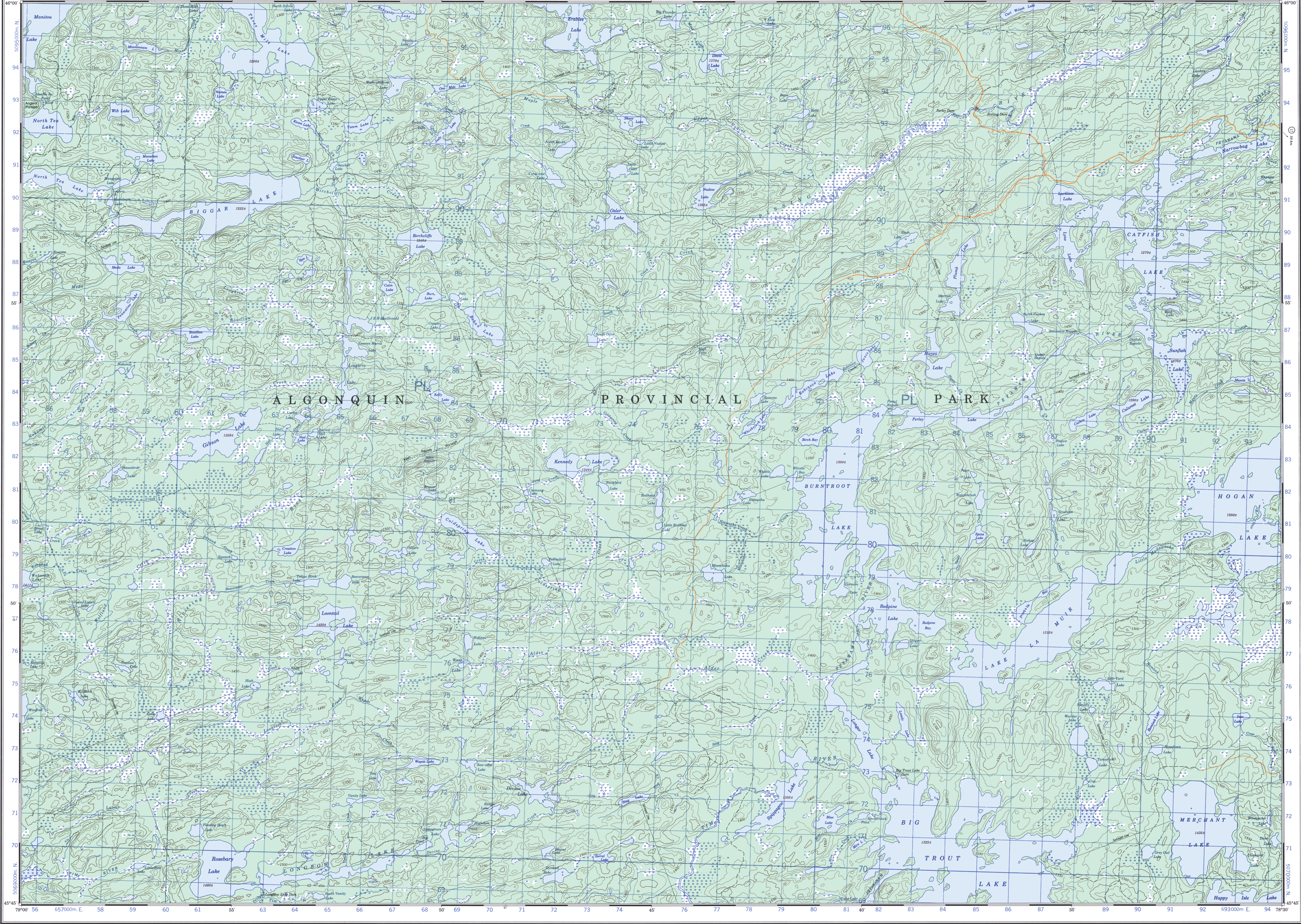


NRCan TOPOGRAPHIC MAPS
LES CARTES TOPOGRAPHIQUES DE NRCan

BURNTROOT LAKE

31 E/15

SCALE/ÉCHELLE 1:50 000




PRODUCED BY THE CANADA CENTRE FOR MAPPING
NATURAL RESOURCES CANADA, INFORMATION CURRENT AS
OF 1994. PUBLISHED 1996.

COPIES MAY BE OBTAINED FROM THE CANADA MAP OFFICE,
OTTAWA, OR YOUR NEAREST MAP DEALER.

© 1996, HER MAJESTY THE QUEEN IN RIGHT OF CANADA.

We welcome your comments.
Just phone us at 1-800-465-MAPS.

BURNTROOT LAKE
NIPISSING DISTRICT
ONTARIO



CONTOUR INTERVAL 50 FEET
Elevations in Feet above Mean Sea Level
North American Datum 1983
Transverse Mercator Projection

ÉCHELLE DE CONVERSION DES ALTITUDES
Altitudes en pieds
Système de référence géodésique nord-américain, 1983
Projection Transverse de Mercator

Coordonnées Conversion M83 E3 M83 S4 à M83 D7
Mètres relatifs au trait noir

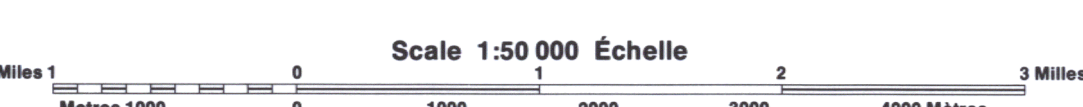
Geographic: Latitude - additional 0.2°
Longitude - additional 0.2°
Grid: Northing - additional 225m
Easting - additional 11m

Conversion des coordonnées M83 E3 M83 S4 à M83 D7
Valeurs relatives au trait noir

Coordonnées géographiques: Latitude - supplémentaire 0,2°
Longitude - supplémentaire 0,2°
Quadrillage: Nording - supplémentaire 225m
Easting - supplémentaire 11m

Roads:
Route:
loose surface, dry weather
de gravier, temps sec
strengthened road
renforcement de la route
vehicle track
chemin de terre
trail, cut line or portage
sentier, percée ou portage

FOR COMPLETE REFERENCE SEE REVERSE SIDE
POUR UNE LISTE COMPLÈTE DES SIGES, VOIR AU VERSO



ÉTABLI PAR LE CENTRE CANADIEN DE CARTOGRAPHIE
RÉSERVES NATURELLES CANADA, RENSEIGNEMENTS À JOUR
EN 1994. PUBLIÉE EN 1996.

LES CARTES SONT EN VENTE AU BUREAU DES CARTES DU
CANADA, OTTAWA, OU CHEZ LE DÉTAILLANT LE PLUS PRÈS.

© 1996, SA MAJESTÉ LA REINE DU CHEF DU CANADA.

Nous apprécions vos commentaires.
Téléphonez-nous au 1-800-465-6277.