








Roads:	Routes:		
hard surface	règlement dur		more than 2 lanes
hard surface	règlement dur		plus de 2 voies
lose or stabilized surface, all weather	gravier, aggloméré, toute saison		less than 2 lanes
lose surface, dry weather	de gravier, temps sec		more than 2 lanes
unclassified road or street	route non classée ou route		less than 2 lanes
clark track	chemin de terre		more than 2 lanes
trail, cut line or portage	sentier, percée ou portage		more than 2 lanes

FOR COMPLETE REFERENCE SEE REVERSE SIDE POUR UNE LISTE COMPLÈTE DES SIGNES VOIR AU VERSO

FOR COMPLETE REFERENCE SEE REVERSE SIDE POUR UNE LISTE COMPLÈTE DES SIGNES, VOIR AU VERSO

Scale 1:50 000 Échelle

Miles 1 0 1 2

Mètres 1000 0 1000 2000 3000 4000 Mètres

The figure shows two horizontal conversion scales. The top scale is for 'ELEVATIONS' and 'ALTITUDES'. It has a top bar with 'Mètres' (0 to 1000) and 'Pieds' (0 to 1000). Below this is a line with 'Mètres' (0 to 1000) and 'Pieds' (0 to 1000). The bottom scale is for 'CONVERSION SCALE FOR ELEVATIONS'. It has a top bar with 'Mètres' (0 to 1000) and 'Pieds' (0 to 1000). Below this is a line with 'Mètres' (0 to 1000) and 'Pieds' (0 to 1000). The scales are used to convert between meters and feet for elevations and altitudes.

SOURCES:
Division des levés géodésiques
Règles de nivellement, bornes altimétriques et conversion de coordonnées
Comité permanent canadien des noms géographiques
Toponymie

ÉTABLI PAR LE CENTRE CANADIEN DE CARTOGRAPHIE,
RESSOURCES NATURELLES CANADA. RENSEIGNEMENTS À JOUR
EN 1994, PUBLIÉE EN 1995.

© 1996, SA MAJESTÉ LA REINE DU CHEF DU CANADA.

*Nous apprécions vos commentaires.
Téléphonez-nous au 1-800-465-6277.*

 Natural Resources Canada Ressources naturelles Canada