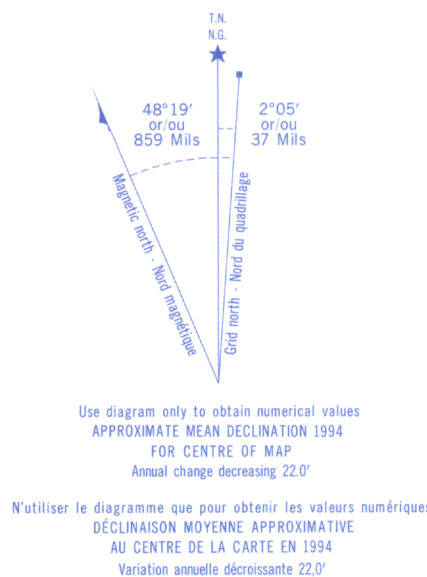

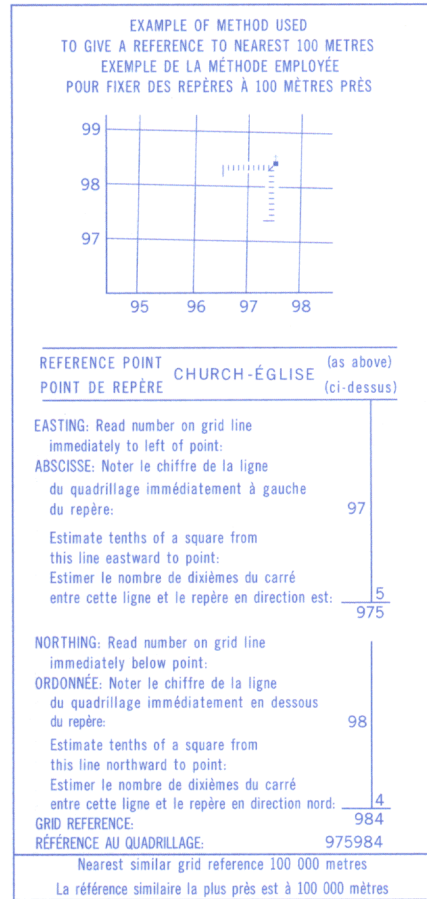
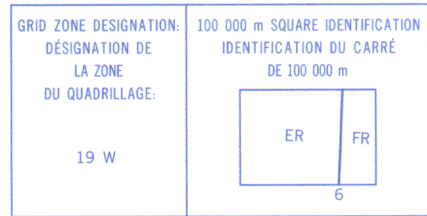


Military users,
refer to this map as:
RÉFÉRENCE DE CETTE CARTE
pour usage militaire.

SERIES A 713 SÉRIE
MAP 26-O/15 CARTE
EDITION 1 MCE ÉDITION



ONE THOUSAND METRE
UNIVERSAL TRANSVERSE MERCATOR GRID
ZONE 19
QUADRILLAGE UNIVERSEL TRANSVERSE DE MERCATOR
DE MILLE MÈTRES



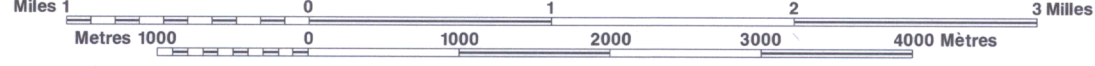
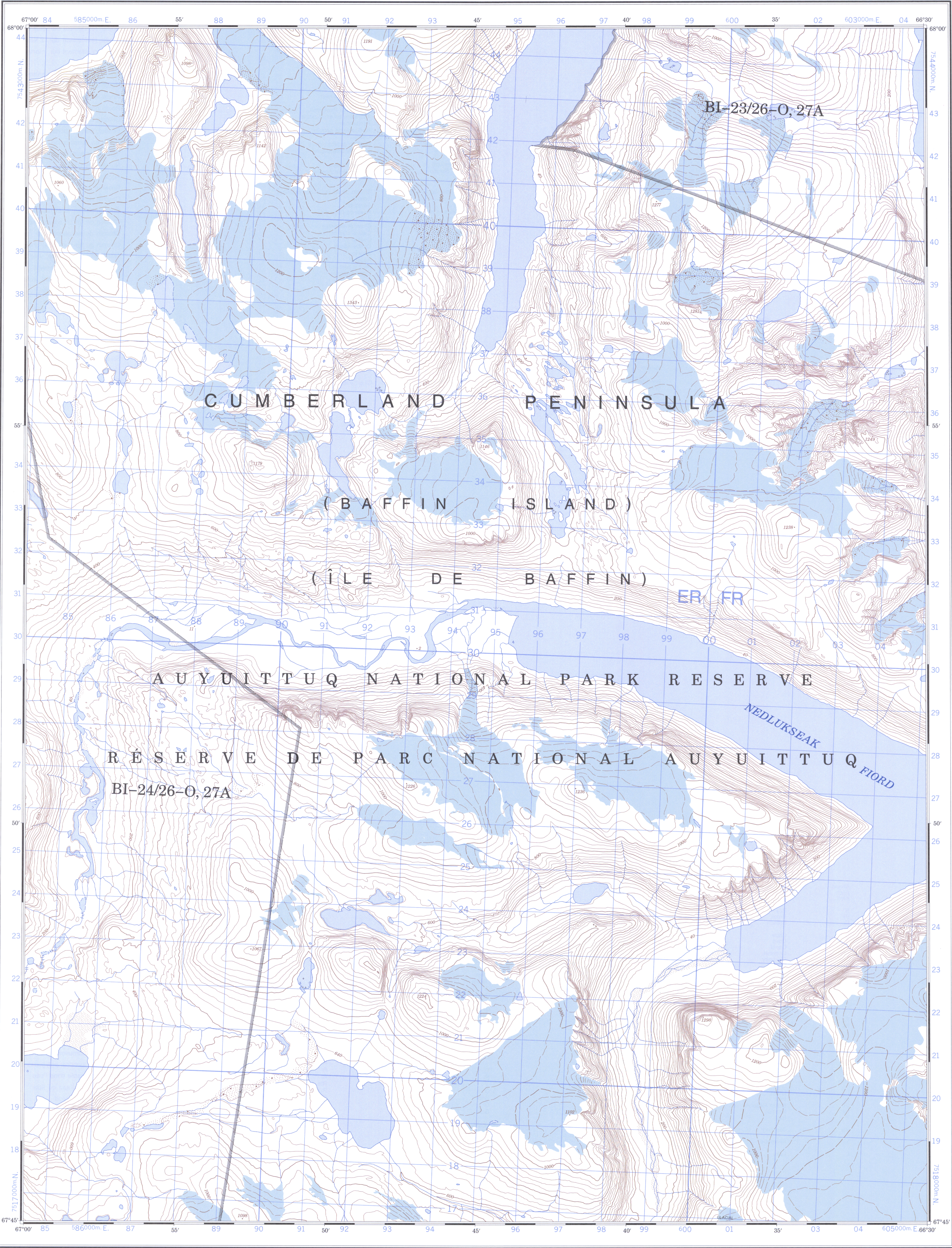
TRANSVERSE MERCATOR PROJECTION
North American Datum 1983
Coordinate Conversion NAD 83 (NWS 84) to NAD 27
Mean Values for this map
Geographic: Latitude - subtract 1.5°
Longitude - add 5.2°
Grid: Northing - subtract 233 m
Easting - subtract 55 m

METRIC/MÉTRIQUE

PROJECTION TRANSVERSE DE MERCATOR
Système de référence géodésique nord-américain 1983
Conversion des coordonnées NAD 83 (NWS 84) à NAD 27
Valeurs moyennes pour cette carte
Coordonnées géographiques: Latitude - soustraire 1.5°
Longitude - ajouter 5.2°
Quadrillage: Ordonnée (N) - soustraire 233 m
Abscisse (E) - soustraire 55 m

ÉTABLI PAR LE CENTRE CANADIEN DE CARTOGRAPHIE
MINISTÈRE DE L'ÉNERGIE, DES MINES ET DES RESSOURCES
RÉFÉRENCE À JOUR EN 1990, PUBLIÉE EN 1994.
Ces cartes sont en vente au Bureau des cartes du Canada, Ministère de l'énergie, des mines et des ressources, Ottawa, ou chez le vendeur le plus près.
© 1994, SA MAJESTÉ LA REINE DU CHEF DU CANADA.
MINISTÈRE DE L'ÉNERGIE, DES MINES ET DES RESSOURCES.

METRIC/MÉTRIQUE



Information concerning bench marks and horizontal survey monuments can be obtained from Geodetic Survey, Canada Centre for Surveying, Ottawa.

CONVERSION SCALE FOR ELEVATIONS

Metres 30 20 10 0 50 100 150 200 250 300 350 400 450 500 550 600 650 700 750 800 850 900 950 1000

CONTOUR INTERVAL 40 METRES

Elevations in Metres above Mean Sea Level
North American Datum 1983
Transverse Mercator Projection

Pour tout renseignement concernant les repères de nivellement et les bornes géodésiques, prière de s'adresser à la Division des levés géodésiques, Centre canadien des levés, Ottawa.

ÉCHELLE DE CONVERSION DES ALTITUDES

Altitudes en mètres
Système de référence géodésique nord-américain, 1983
Projection Transverse de Mercator

PRODUCED BY THE CANADA CENTRE FOR MAPPING,
DEPARTMENT OF ENERGY, MINES AND RESOURCES
INFORMATION CURRENT AS OF 1990, PUBLISHED IN 1994.
COPIES MAY BE OBTAINED FROM THE CANADA MAP OFFICE,
DEPARTMENT OF ENERGY, MINES AND RESOURCES, OTTAWA,
K1P 6K6, CANADA.
© 1994, HER MAJESTY THE QUEEN IN RIGHT OF CANADA,
DEPARTMENT OF ENERGY, MINES AND RESOURCES.

PROVISIONAL PRINT
IMPRESSION PROVISOIRE