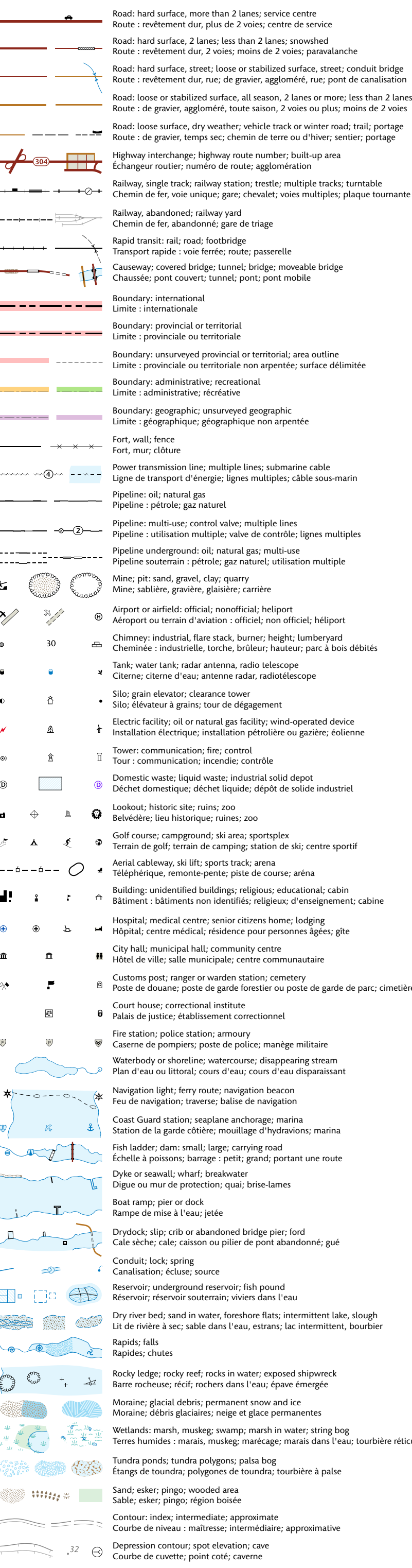


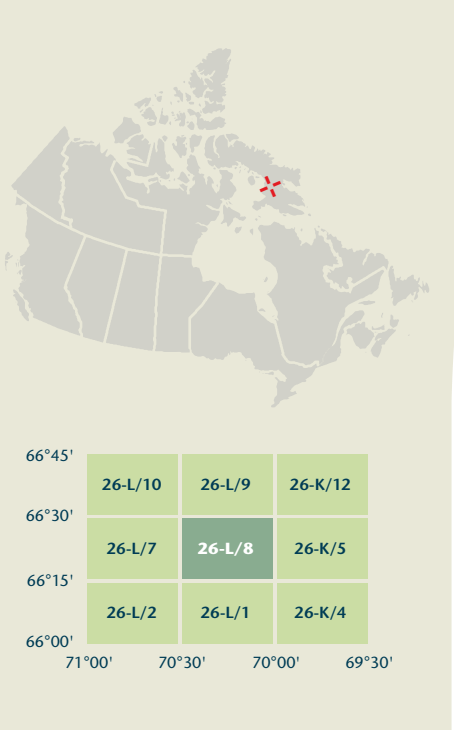
26-L/8



26-L/8

NO TITLE

Nunavut



Natural Resources Canada / Ressources naturelles Canada



Produced on February 2, 2011, by the Centre for Topographic Information, Natural Resources Canada.

Établi le 2 février 2011, par le Centre d'information topographique, Ressources naturelles Canada.

The paper copy of this map meets the print quality standards of Natural Resources Canada when it bears a Certified Map Printer holographic label.

La copie papier de cette carte respecte les normes de qualité d'impression de Ressources naturelles Canada quand elle porte l'étiquette holographique de l'imprimeur de cartes accrédité.

Map content validity dates

- Road network, Absent
- Hydrographic network, 1956 - 2007
- Vegetation, Absent
- Buildings, Absent
- Boundaries, 2010
- Toponymy, 2010

Detailed metadata can be found at: <http://GeoGratis.gc.ca>

For corrections, additions or comments concerning the content of this map, please contact Natural Resources Canada at: [topo@NRCan.gc.ca](mailto:topo@NRCan.gc.ca)

© 2011, Her Majesty the Queen in Right of Canada.

This map is not to be used for air or marine navigation.

Dates of validity of the content of the map

- Road network, Absent
- Hydrographic network, 1956 - 2007
- Vegetation, Absent
- Buildings, Absent
- Boundaries, 2010
- Toponymy, 2010

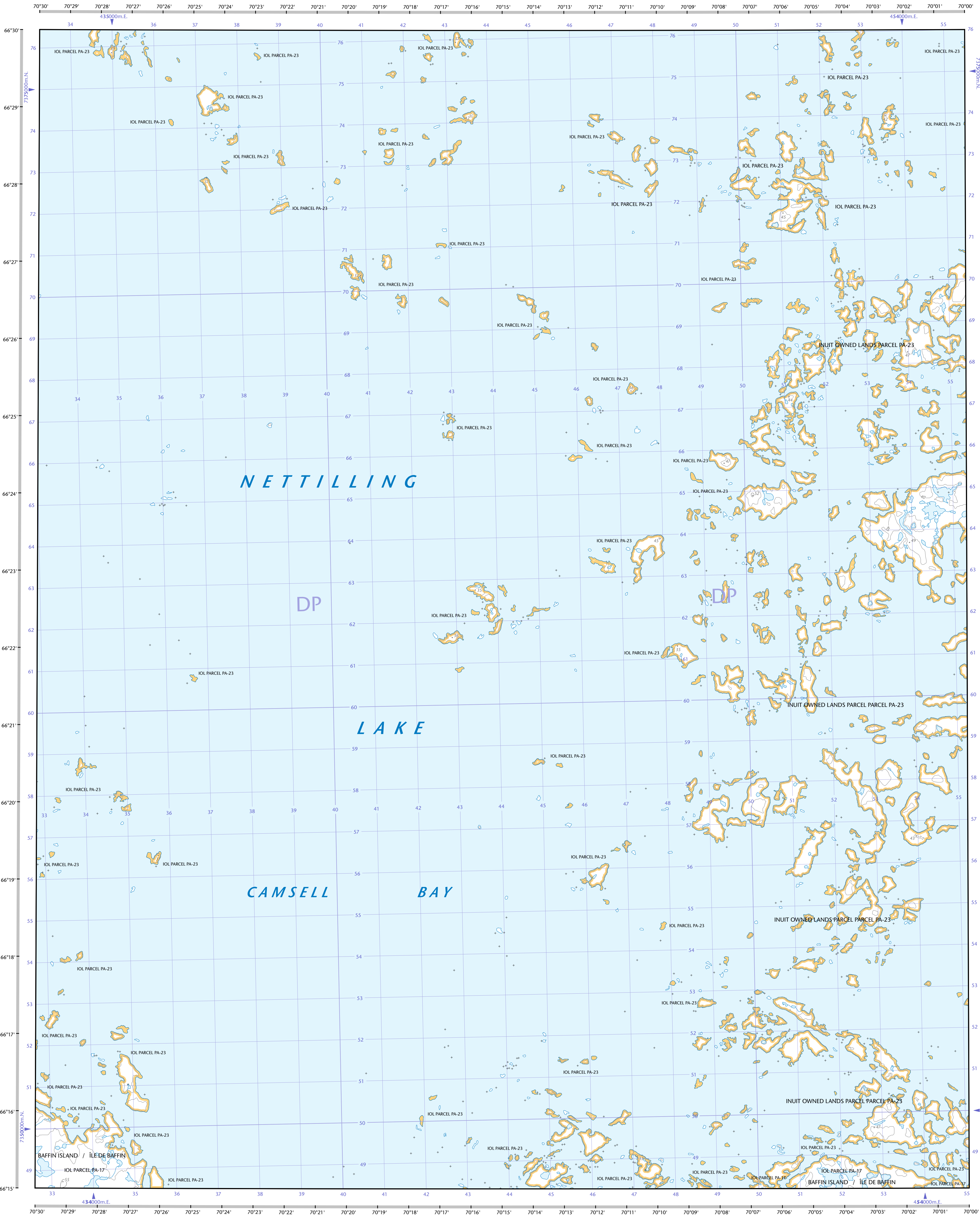
Consultez les métadonnées détaillées sur: <http://GeoGratis.gc.ca>

Pour toutes corrections, additions ou commentaires concernant le contenu de cette carte, veuillez contacter Ressources naturelles Canada par courriel électronique à: [topo@NRCan.gc.ca](mailto:topo@NRCan.gc.ca)

© 2011, Sa Majesté la Reine du chef du Canada.

Cette carte ne doit pas être utilisée pour la navigation aérienne ou maritime.

Canada



NO TITLE

Nunavut



1 centimetre on the map represents 500 metres on the ground / 1 centimètre sur la carte représente 500 mètres au sol

Contour interval: 10 metres / Équidistance des courbes: 10 mètres

Use diagram only to obtain numeric values

Approximate Mean Destination 2011

Annual change decreasing 30.2°

N'utiliser le diagramme que pour obtenir les valeurs numériques

Déclinaison moyenne approximative au centre de la carte en 2011

Variation annuelle décroissante 30.2°

For magnetic declination information, visit: <http://gc.mnrcan.gc.ca/geomag>

Pour l'information sur la déclinaison magnétique, visitez: <http://gc.mnrcan.gc.ca/geomag>

1000 metre Universal Transverse Mercator Grid

1000 mètres Universal Transverse Mercator Grid

Zone 19

Zone 19

Designation de la zone du quadrillage

A tutorial on how to estimate position from the UTM grid can be found at: <http://maps.NRCan.gc.ca/topo101>

Consultez le tutoriel sur la manière d'évaluer la position à partir de la grille UTM sur: <http://cartes.NRCan.gc.ca/topo101>

100 000 metre Square

Identification du carré de 100 000 mètres

Zone 19

Zone 19

Designation de la zone du quadrillage

A tutorial on how to estimate position from the UTM grid can be found at: <http://maps.NRCan.gc.ca/topo101>

Consultez le tutoriel sur la manière d'évaluer la position à partir de la grille UTM sur: <http://cartes.NRCan.gc.ca/topo101>

Transverse Mercator Projection

Projection transverse de Mercator

North American Datum 1983

Système de référence nord-américain 1983

1000 metre Universal Transverse Mercator Grid

1000 mètres Universal Transverse Mercator Grid

Zone 19

Zone 19

Designation de la zone du quadrillage

26-L/8

26-L/8

26-L/8

26-L/8

26-L/8

26-L/8

26-L/8

26-L/8

26-L/8

26-L/8

26-L/8

26-L/8

26-L/8

26-L/8

26-L/8

26-L/8

26-L/8

26-L/8

Printed map / Carte imprimée

Cat. no. / No de cat.

M116-2/02408

ISBN 978-0-660-65316-1

Digital map / Carte numérique

Cat. no. / No de cat.

M116-2/02408-PDF

ISBN 978-1-100-31715-5