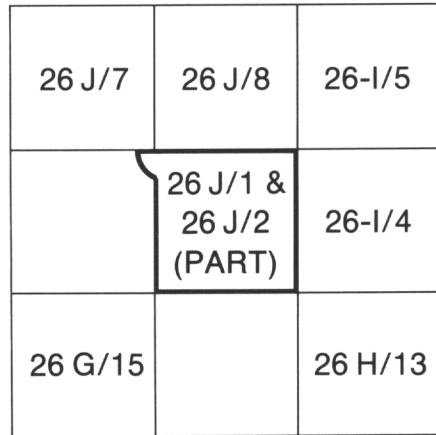
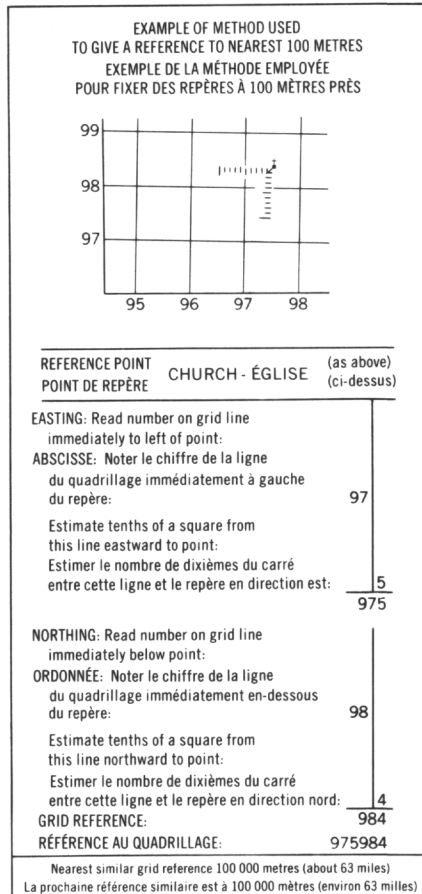
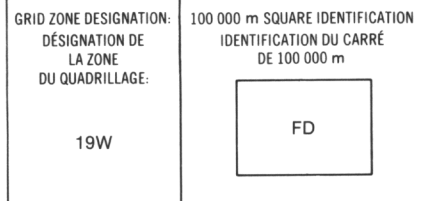
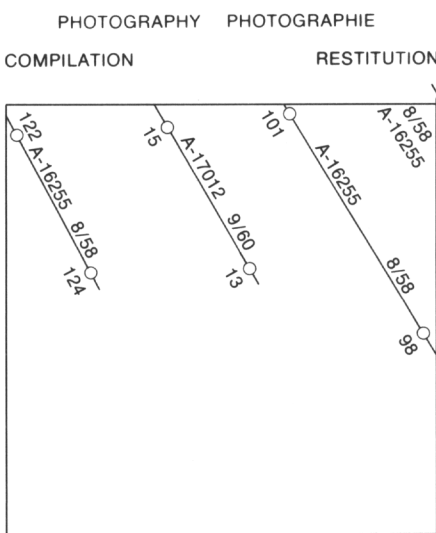


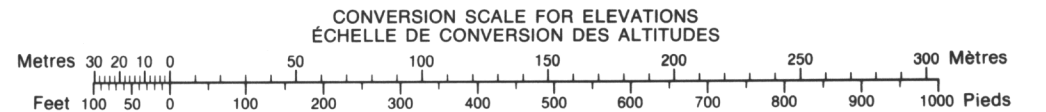
### LEGEND - LÉGENDE

ROAD, HARD SURFACE, ALL WEATHER		ROUTE, SURFACE DURÉE, TOUTES SAISONS
ROAD, LOOSE SURFACE		ROUTE, SURFACE DE GRAVIER
CART TRACK, WINTER ROAD		CHEMIN DE CHARROI, ROUTE D'HIVER
TRAIL, CUT LINE, PORTAGE		SENTIER, PERCÉE OU PORTAGE
BUILT-UP AREA		AGGLOMERATION
RAILWAY, STATION: STOP		CHEMIN DE FER: VOIE D'ÉVITEMENT: STATION: ARRÊT
BRIDGE		PON
SEAPLANE BASE: SEAPLANE ANCHORAGE		BASE D'HYDRATIONS; ANCRAGE D'HYDRATION
HOUSE, BARN		MAISON; GRANG
CHURCH, SCHOOL		ÉGLISE; ÉCOL
POST OFFICE		BUREAU DE POST
TOWER: FIRE, RADIO		TOUR: FEU, RADIO
WELL: OIL, GAS		PUIITS: PÉTROLE; GA
TANK: OIL, GASOLINE, WATER		RÉSERVOIR, PETROLE, ESSENCE, EA
PUMP, TRANSMISSION LINE		LIGNE DE TRANSPORT D'ÉNERG
MINE		MIN
CUTTING, EMBANKMENT		DÉBLAI; REMBL
GRAVEL PIT		CARRIÈRE DE GRAVIER
INTERNATIONAL, PROVINCIAL		FRONTIÈRE INTERNATIONALE, LIMITE
BOUNDARY WITH MOVEMENT		PROVINCIALE AVEC BORN
COUNTY, DISTRICT BOUNDARY		LIMITE DE COMTE OU DE DISTRICT
TOWNSHIP, PARISH BOUNDARY		LIMITE DE CANTON, DE PAROISSE
D.L.S. TOWNSHIP CORNER: SURVEYED: UNSURVEYED		COIN DE CANTON (A.T.C.): APPRÊTÉ: NON APPRÊTÉ
D.L.S. SECTION CORNERS		COINS DE SECTION (A.T.C.)
MUNICIPALITY BOUNDARY		LIMITE DE MUNICIPALIT
RESERVE, PARK, ETC. BOUNDARY		LIMITE DE RÉSERVE, DE PARC, ETC.
HORIZONTAL CONTROL POINT		POINT DE CONTRÔLE PLANIMÉTRIQUE
BENCH MARK WITH ELEVATION		REPERE DE NIVELLEMENT AVEC COT
SPOT ELEVATION, ELEVATION: LAND, WATER		POINT COTE, PRECIS: SUR TERRE, SUR L'EAU
STREAM OR SHORELINE: INDEFINITE		COURS D'EAU OU RIVE: IMPRÉCIS
DIRECTION OF FLOW		DIRECTION DU COURS
LAKE: INTERMITTENT LAKE; PONDS		LAC; LAC INTERMITTENT; ETANG
FLOODED LAND		TERRRES INOND
MARSH; SWAMP (WOODED)		MARAIS; BOISE MARECAGE
DRY RIVER BED WITH CHANNELS		LIT DE RIVIÈRE ASSÉCHÉ AVEC CHENA
STRING BOG		FONDIÈRE À PLANT
TUNDRA, LAKES IN TUNDRA, POLYGONS		TOUNDRA: LACS EN TOUNDRA; POLYGONES DE TOUNDRA
RAPIDS: FALLS: RAPIDS		RAPIDES: CHUTES; RAPIDES
FORESHORE FLATS, SAND IN WATER		ESTRANS, SABLES SOUS L'EAU
ROCKS		ROCH
DAM		BARRAGE
WHARF		QUAI
DITCH		FOSSE
CONTOURS		COURBES DE NIVEL
APPROXIMATE CONTOURS		COURBES DE NIVEAU APPROXIMATIVES
DEPRESSION CONTOUR		COURBE DE CUVET
CLIFF		FALAI
SPOT ELEVATION, APPROXIMATE: LAND: WATER		POINT COTE, APPROXIMATIF: SUR TERRE; SUR L'EAU
ESKER		ESK
SAND, SAND DUNES		SABLE, DUNES DE SABLE
PALSA BOG		FONDIÈRE DE PAL
WOODED AREA, FOREST		SURFACE BOISÉE, FOR
CLEARED AREA		ESPACE DÉBOISÉ, CLAI



**NOTE:** GRID TICKS WITH NUMBERS IN BRACKETS  
OR WITHOUT NUMBERS INDICATE THE  
1000 METRE U.T.M. GRID  
ZONE 20

**NOTER:** LES TRAITS NUMÉROTÉS ENTRE PARENTHÈSES  
OU SANS NUMÉRO INDICENT  
LE QUADRILLAGE DE 1000 MÈTRES T.U.M.



ONE THOUSAND METRE  
UNIVERSAL TRANSVERSE MERCATOR GRID  
ZONE 19  
QUADRILLAGE DE MILLE MÈTRES  
TRANSVERSE UNIVERSEL DE MERCATOR

The 1980 MAGNETIC BEARING is 50°14' (893 mils)  
WEST OF GRID NORTH.

ANNUAL CHANGE DECREASING 23.8'

GRID NORTH is 2°31' (45 mils) EAST OF TRUE NORTH  
for centre of map.

Le REPERE MAGNÉTIQUE en 1980 est à 50°14' (893 mils)  
à l'OUEST du NORD DU QUADRILLAGE.

VARIATION ANNUELLE DÉCROISSANTE 23.8'

NORD DU QUADRILLAGE est à 2°31' (45 mils) à l'EST  
NORD GÉOGRAPHIQUE au centre de la carte.

PRODUCED BY THE SURVEYS AND MAPPING BRANCH,  
DEPARTMENT OF ENERGY, MINES AND RESOURCES,  
OTTAWA. PUBLISHED IN 1980.

COPIES MAY BE OBTAINED FROM THE CANADA MAP OFFICE,  
DEPARTMENT OF ENERGY, MINES AND RESOURCES, OTTAWA,  
OR YOUR NEAREST MAP DEALER.

© 1980, HER MAJESTY THE QUEEN IN RIGHT OF CANADA.  
DEPARTMENT OF ENERGY, MINES AND RESOURCES

ELEVATIONS IN METRES ABOVE MEAN SEA LEVEL  
CONTOUR INTERVAL ..... 20 METRES  
NORTH AMERICAN DATUM 1927  
TRANSVERSE MERCATOR PROJECTION

INFORMATION CONCERNING LOCATION AND PRECISE ELEVATION OF BENCH MARKS CAN BE OBTAINED BY WRITING TO THE GEODETIC SURVEY, SURVEYS AND MAPPING BRANCH, OTTAWA.

## SANIGUT ISLANDS

DISTRICT OF FRANKLIN  
NORTHWEST TERRITORIES

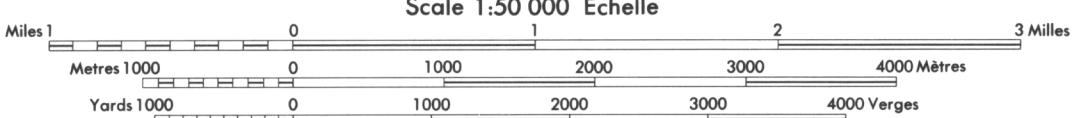
ALTITUDES EN MÈTRES  
ÉQUIDISTANCE DES COURBES ..... 20 MÈTRES  
SYSTÈME DE RÉFÉRENCE GEODÉSIQUE NORD-AMÉRICAIN 1922  
PROJECTION TRANSVERSE DE MERCATOR

ÉTABLI PAR LA DIRECTION DES LEVES ET DE LA CARTOGRAPHIE  
MINISTÈRE DE L'ÉNERGIE, DES MINES ET DES RESSOURCES  
OTTAWA, PUBLIÉE EN 1980.

CES CARTES SONT EN VENTE AU BUREAU DES CARTES DU  
CANADA, MINISTÈRE DE L'ÉNERGIE, DES MINES ET DES RE  
SSOURCES, OTTAWA, OU CHEZ LE VENDEUR LE PLUS PRÈS.

© 1980, SA MAJESTÉ LA REINE DU CHEF DU CANADA.  
MINISTÈRE DE L'ÉNERGIE, DES MINES ET DES RESSOURCES.

ON PEUT OBTENIR DES RENSEIGNEMENTS SUR LE LIEU ET L'ALTITUDE EXACTE DES REPÈRES DE NIVELLEMENT EN ÉCRIVANT AUX LEVÉS GÉODÉSIQUES, DIRECTION DES LEVÉS ET DE LA CARTOGRAPHIE, OTTAWA.



DEPARTMENT OF ENERGY, M

**PROVISIONAL PRINT**  
**IMPRESSION PROVISOIRE**

SANIGUT ISLANDS  
26 J/1 & 26 J/2 (PART)  
EDITION 1