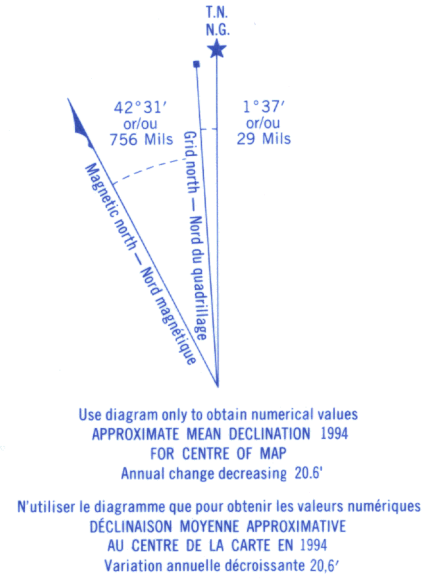



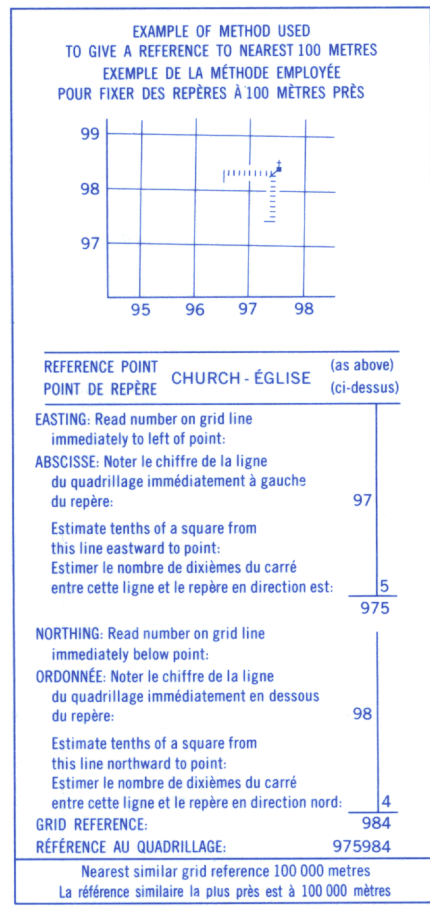
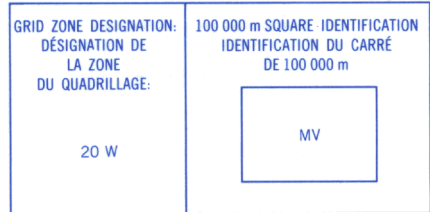
Military users,  
refer to this map as:  
Référence de cette carte  
pour usage militaire:

SERIES A 713  
MAP 26-I/15  
EDITION 1 MCE ÉDITION

SÉRIE  
CARTE  
ÉDITION



ONE THOUSAND METRE  
UNIVERSAL TRANSVERSE MERCATOR GRID  
ZONE 20  
QUADRILLAGE UNIVERSEL TRANSVERSE DE MERCATOR  
DE MILLE MÈTRES



Coordinate Conversion NAD 83 (NCS 84) to NAD 27  
Mean values for this map

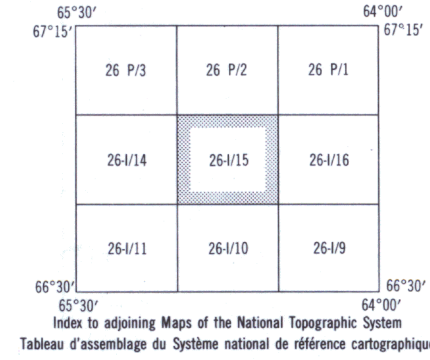
Geographic: Latitude - subtract 1.4"  
Longitude - add 5.0"

Grid: Northing - subtract 228m  
Easting - subtract 68m

Conversion des coordonnées NAD 83 (NCS 84) à NAD 27  
Valeurs moyennes pour cette carte

Coordonnées géographiques: Latitude - soustraire 1.4"  
Longitude - ajouter 5.0"

Quadrillage: Ordonnée (N) - soustraire 228m  
Abscisse (E) - soustraire 68m



METRIC/MÉTRIQUE

METRIC/MÉTRIQUE



PRODUCED BY THE CANADA CENTRE FOR MAPPING,  
DEPARTMENT OF ENERGY, MINES AND RESOURCES.  
INFORMATION CURRENT AS OF 1990. PUBLISHED 1994.  
COPIES MAY BE OBTAINED FROM THE CANADA MAP OFFICE,  
DEPARTMENT OF ENERGY, MINES AND RESOURCES, OTTAWA,  
OR YOUR NEAREST MAP DEALER.  
© 1994. HER MAJESTY THE QUEEN IN RIGHT OF CANADA.  
DEPARTMENT OF ENERGY, MINES AND RESOURCES.

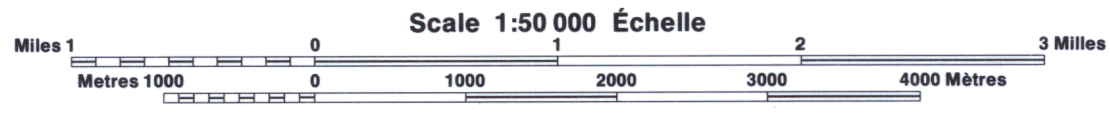
Roads: car track, trail, cut line or portage  
Routes: de terre, sentier, percée ou portage

FOR COMPLETE REFERENCE SEE REVERSE SIDE  
POUR UNE LISTE COMPLÈTE DES SIGNES, VOIR AU VERSO

NO TITLE

DISTRICT OF FRANKLIN DISTRICT DE FRANKLIN

NUNAVUT



Information concerning bench marks and horizontal survey monuments can  
be obtained from Geomatics Survey, Canada Centre for Inland, Ottawa

CONVERSION SCALE FOR ELEVATIONS  
Mètres 30 20 10 0 50 100 150 200 250 300 Mètres

ÉCHELLE DE CONVERSION DES ALTITUDES  
Feet 100 50 0 100 200 300 400 500 600 700 800 900 1000 Pieds

CONTOUR INTERVAL 40 METRES  
Elevations in Metres above Mean Sea Level  
North American Datum 1983  
Transverse Mercator Projection

Pour tout renseignement concernant les repères de nivellement et les bornes géodésiques, prière  
de s'adresser à la Division des levés géodésiques, Centre canadien des levés, Ottawa

ÉCHÉLLE DE CONVERSION DES ALTITUDES  
Altitudes en mètres  
Système de référence nord-américain de 1983  
Projection transverse de Mercator

ÉTABLI PAR LE CENTRE CANADIEN DE CARTOGRAPHIE,  
MINISTÈRE DE L'ÉNERGIE, DES MINES ET DES RESSOURCES.  
RENSEIGNEMENTS À JOUR EN 1990. PUBLIÉE EN 1994.  
CES CARTES SONT EN VENTE AU BUREAU DES CARTES DU  
CANADA, MINISTÈRE DE L'ÉNERGIE, DES MINES ET DES RES-  
SOURCES, OTTAWA, OU CHEZ LE VENDEUR LE PLUS PRÈS.  
© 1994. SA MAJESTÉ LA REINE DU CHEF DU CANADA.  
MINISTÈRE DE L'ÉNERGIE, DES MINES ET DES RESSOURCES.